

INFORMACJA OPISOWA O STANIE MIENIA GMINY

STAN MIENIA NA 31.12.2012 r.

Na podstawie informacji złożonych przez jednostki organizacyjne gminy, zawierających dane z ewidencji księgowej, sporządzono zestawienie mienia gminy (rzeczowy majątek trwały) w ujęciu zbiorczym i w szczególności do działów klasyfikacji budżetowej. Na kolejnych stronach opracowania prezentowane są w ujęciu tabelarycznym szczegóły dotyczące mienia gminy według stanu na dzień 31.12.2012 r.

Z danych ujętych w tabelach wynika, że :

- wartość netto mienia będącego własnością gminy wynosi 947 102 tys. zł (zwiększenie w stosunku do danych z 31.12.2011 r. o kwotę 90 279,70 tys. zł);
- gmina jest właścicielem ponad 387,90 ha gruntów (3.878.991,0 m²). Grunty będące własnością gminy to grunty pod zabudowaniami, placami, boiskami szkolnymi, terenami zielonymi. Wartość netto posiadanych gruntów wynosi 800 742 tys. zł.
- gmina posiada grunty oddane w wieczyste użytkowanie – razem powierzchnia tych gruntów to 316 973 m.kw. o wartości netto 33 077 tys. zł.
- gmina posiada budynki i budowle o wartości netto 100 490,30 tys. zł,
- wartość netto maszyn i urządzeń technicznych wynosi 3 082,30 tys. zł,
- gmina posiada środki transportowe o wartości netto 4 366,70 tys. zł,
- wartość pozostałych środków trwałych wynosi netto 5 343,70 tys. zł.

Duże różnice pomiędzy stanem mienia w gminie Rewal na 31.12.2011 a 31.12.2012r. zwłaszcza w grupie 0 grunty własne, grupie 1 i 2 budynki i budowle a także grupie 3 do 6 maszyny i urządzenia techniczne wynikają z tego, iż w miesiącach od września do grudnia 2011r. trwały prace związane z przeprowadzeniem kompleksowej inwentaryzacji majątku trwałego Urzędu Gminy w Rewalu, której końcowe rozliczenie nastąpiło, ze względu na wdrożenie nowego oprogramowania do ewidencji środków trwałych, w 2012 roku. Wobec powyższego w zestawieniu za 2012 w zakresie wyżej wspomnianych grup nastąpiły znaczne korekty mienia Urzędu Gminy w zakresie budynków i budowli, środków transportowych, maszyn i urządzeń technicznych oraz pozostałych środków trwałych. Obecna informacja o stanie mienia gminy Rewal jest realnym odzwierciedleniem rzeczywistych wartości wynikających z przeprowadzanej kompleksowej inwentaryzacji wraz z wartościami wynikającymi ze sprawozdań szczegółowych poszczególnych jednostek organizacyjnych gminy Rewal.

ZMIANY W MIENIU W OKRESIE 31.12.2011 r. – 31.12.2012 r.

Ogółem wartość mienia gminy uległa zwiększeniu netto o 90 279,70 tys. zł. Zmiany zostaną omówione w szczególności do poszczególnych kategorii środków trwałych:

1. Grunty własne

Zmianie uległa powierzchnia posiadanych gruntów własnych z 3 783 633 m² do 3 878 991 m². Zwiększenie powierzchni gruntów gminy o 95 358 m² wynikało z realnego ujęcia składników majątkowych Gminy Rewal zweryfikowanych podczas przeprowadzenia kompleksowej inwentaryzacji w 2011 r.

2. Grunty – wieczyste użytkowanie

Zmianie uległa powierzchnia gruntów oddanych innym podmiotom w wieczyste użytkowanie z 150 000 m² do 316 973 m². Powierzchnia gruntów oddanych w wieczyste użytkowanie gminy zwiększyła się o 166 973 m²

3. Budynki i budowle.

Zmianie uległa wartość netto budynków i budowli Gminy Rewal i zwiększyła się o 65 534,30 tys. zł. Znacząca zmiana nastąpiła na skutek korekt dokonanych na podstawie przeprowadzonej kompleksowej inwentaryzacji w 2011 r.

4. Maszyny i urządzenia techniczne.

Wartość maszyn i urządzeń w ujęciu netto zmieniła się z 63 627,40 tys. zł do 3 082,30 tys. zł. Wartość netto posiadanych maszyn i urządzeń uległa znacznemu zmniejszeniu o kwotę 60 545,10 tys. zł. Znacząca zmiana nastąpiła na skutek korekt dokonanych na podstawie przeprowadzonej kompleksowej inwentaryzacji w 2011 r. a także błędnego ujęcia oświetlenia ulicznego w ramach tej grupy w roku 2011.

5. Środki transportowe.

Wartość netto środków transportowych zmieniła się z 4 995,10 tys. zł w 2011 r. na 4 366,70 tys. zł w roku 2012. Powyższa wartość uległa zmniejszeniu o 628,40 tys. zł.

6. Pozostałe środki trwałe.

Stan środków trwałych na 31.12.2012 r. uległ zwiększeniu o 1 614 szt. Wartość netto pozostałych środków trwałych uległa zwiększeniu o 1 533,90 tys. zł z kwoty 3 809,80 tys. zł (według stanu na 31.12.2011 r.) na kwotę 5 343,70 tys. zł (według stanu na 31.12.2012 r.)

ZESTAWIENIE TABEL O STANIE MIENIA

1. Informacja zbiorcza o stanie mienia.
2. Informacja o stanie mienia dział 630 – Turystyka.
3. Informacja o stanie mienia dział 700 – Gospodarka mieszkaniowa.
4. Informacja o stanie mienia dział 710 – Działalność usługowa.
5. Informacja o stanie mienia dział 801 – Oświata i wychowanie.
6. Informacja o stanie mienia dział 852 – Pomoc społeczna.
7. Informacja o stanie mienia dział 854 – Edukacyjna opieka wychowawcza.
8. Informacja o stanie mienia dział 900 – Gospodarka komunalna i ochrona środowiska.
9. Informacja o stanie mienia dział 921 – Kultura i ochrona dziedzictwa narodowego.


RODZIMY GMINY
Robert Skraburski

GMINA REWAL

INFORMACJA ZBIORCZA O STANIE MIENIA W JEDNOSTCE

Rzeczowy majątek trwały

dane w tysiącach złotych 0,0

Lp.	Opis majątku trwałego wg. KŚT	Stan na dzień	jednostka miary	Ilość	Wartość brutto środków	Dotychczasowe umorzenie	Wartość netto	Dochody z tytułu praw własności i innych praw majątkowych
1.	Grunty własne (grupa 0)	31.12.2011	m2	3 783 633,00	689 434,00	0,00	689 434,00	0,0
		31.12.2012	m2	3 878 991,00	800 742,00	0,00	800 742,00	
2.	Grunty - wieczyste użytkowanie	31.12.2011	m2	150 000,00	60 000,00	0,00	60 000,00	0,0
		31.12.2012	m2	316 973,00	33 077,00	0,00	33 077,00	
3.	Budynki i budowle (grupy 1 i 2)	31.12.2011	szt.	86,00	36 003,00	1 047,00	34 956,00	0,0
		31.12.2012	szt.	1 069,00	105 249,10	4 758,80	100 490,30	
4.	Maszyny i urządzenia techniczne (grupy 3-6)	31.12.2011	szt.	488,00	64 003,40	376,00	63 627,40	0,0
		31.12.2012	szt.	670,00	4 223,00	1 140,70	3 082,30	
5.	Środki transportowe (grupa 7)	31.12.2011	szt.	34,00	5 020,10	25,00	4 995,10	0,0
		31.12.2012	szt.	90,00	4 806,30	439,60	4 366,70	
6.	Pozostałe środki trwałe (grupa 8)	31.12.2011	szt.	236,00	5 287,60	1 477,80	3 809,80	0,0
		31.12.2012	szt.	1 850,00	5 971,70	628,00	5 343,70	
Razem (przy sumie ilości sumowane tylko pozycje w szt.)		31.12.2011	X	844,00	859 748,10	2 925,80	856 822,30	0,0
		31.12.2012	X	3 679,00	954 069,10	6 967,10	947 102,00	
Razem powierzchnia gruntów własnych		31.12.2011	m2	3 783 633,00				
		31.12.2012	m2	3 878 991,00				
Razem powierzchnia gruntów wiecz. użytkowanie		31.12.2011	m2	150 000,00				
		31.12.2012	m2	316 973,00				
Zmiany w mieniu (+) wzrost (-) spadek			szt.	2 835,00	94 321,00	4 041,30	90 279,70	
			m2	95 358,00				

WÓJT GMINY

 Robert Skraburski

GMINA REWAL

Dział klasyfikacji budżetowej

630 Turystyka

INFORMACJA O STANIE MIENIA W JEDNOSTCE**Rzeczowy majątek trwały**

dane w tysiącach złotych 0,0

Lp.	Opis majątku trwałego wg. KŚT	Stan na dzień	jednostka miary	Ilość	Wartość brutto środków	Dotychczasowe umorzenie	Wartość netto	Dochody z tytułu praw własności i innych praw majątkowych
1.	Grunty własne (grupa 0)	31.12.2011	m2	0,0	0,0	0,0	0,0	0,0
		31.12.2012	m2	0,0	0,0	0,0	0,0	
2.	Grunty - wieczyste użytkowanie	31.12.2011	m2	0,0	0,0	0,0	0,0	0,0
		31.12.2012	m2	0,0	0,0	0,0	0,0	
3.	Budynki i budowle (grupy 1 i 2)	31.12.2011	szt	0,0	0,0	0,0	0,0	0,0
		31.12.2012	szt	0,0	0,0	0,0	0,0	
4.	Maszyny i urządzenia techniczne (grupy 3-6)	31.12.2011	szt	13,0	33,2	9,9	23,3	0,0
		31.12.2012	szt	14,0	29,2	8,7	20,5	
5.	Środki transportowe (grupa 7)	31.12.2011	szt	3,0	79,5	23,8	55,7	0,0
		31.12.2012	szt	3,0	55,7	16,7	39,0	
6.	Pozostałe środki trwałe (grupa 8)	31.12.2011	szt	97,0	4 764,0	1 429,1	3 334,9	0,0
		31.12.2012	szt	107,0	3 053,7	254,0	2 799,7	
Razem (przy sumie ilości sumowane tylko pozycje w szt.)		31.12.2011	X	113	4 876,7	1 462,8	3 413,9	0,0
		31.12.2012	X	124	3 138,6	279,4	2 859,2	
Razem powierzchnia gruntów własnych		31.12.2011	m2	0,0				
		31.12.2012	m2	0,0				
Razem powierzchnia gruntów wiecz. użytkowanie		31.12.2011	m2	0,0				
		31.12.2012	m2	0,0				
Zmiany w mieniu (+) wzrost (-) spadek			szt.	11	-1 738,1	-1 183,4	-554,7	
			m2	0				


WÓJT GMINY
Robert Skraburski

GMINA REWAL

Dział klasyfikacji budżetowej


700 Gospodarka mieszkaniowa

INFORMACJA O STANIE MIENIA W JEDNOSTCE

Rzeczowy majątek trwały

dane w tysiącach złotych 0,0

Lp.	Opis majątku trwałego wg. KŚT	Stan na dzień	jednostka miary	Ilość	Wartość brutto środków	Dotychczasowe umorzenie	Wartość netto	Dochody z tytułu praw własności i innych praw majątkowych
1.	Grunty własne (grupa 0)	31.12.2011	m2	3780000	687184,0	0,0	687184,0	0,0
		31.12.2012	m2	3875358	798492,0	0,0	798492,0	
2.	Grunty - wieczyste użytkowanie	31.12.2011	m2	150 000	60000,0	0,0	60000,0	0,0
		31.12.2012	m2	316973	33077,0	0,0	33077,0	
3.	Budynki i budowle (grupy 1 i 2)	31.12.2011	szt.	65	32424,0	0,0	32424,0	0,0
		31.12.2012	szt.	1048	101207,0	3626,0	97581,0	
4.	Maszyny i urządzenia techniczne (grupy 3-6)	31.12.2011	szt.	408	62950,0	0,0	62950,0	0,0
		31.12.2012	szt.	596	3176,0	690,0	2486,0	
5.	Środki transportowe (grupa 7)	31.12.2011	szt.	30	4935,0	0,0	4935,0	0,0
		31.12.2012	szt.	86	4745,0	421,0	4324,0	
6.	Pozostałe środki trwałe (grupa 8)	31.12.2011	szt.	97	213,0	0,0	213,0	0,0
		31.12.2012	szt.	1700	2606,0	303,0	2303,0	
Razem (przy sumie ilości sumowane tylko pozycje w szt.)		31.12.2011	X	600	847 706,0	0,0	847 706,0	0,0
		31.12.2012	X	3430	943 303,0	5 040,0	938 263,0	
Razem powierzchnia gruntów własnych		31.12.2011	m2	3 780 000,0				
		31.12.2012	m2	3 875 358,0				
Razem powierzchnia gruntów wiecz. użytkowanie		31.12.2011	m2	150 000,0				
		31.12.2012	m2	316 973,0				
Zmiany w mieniu (+) wzrost (-) spadek			szt.	2830	95 597,0	5 040,0	90 557,0	
			m2	95358				

WÓJTA GMINY

Robert Skraburski

GMINA REWAL

Dział klasyfikacji budżetowej

710 Działalność usługowa

INFORMACJA O STANIE MIENIA W JEDNOSTCE**Rzeczowy majątek trwały**

dane w tysiącach złotych 0,0

Lp.	Opis majątku trwałego wg. KŚT	Stan na dzień	jednostka miary	Ilość	Wartość brutto środków	Dotychczasowe umorzenie	Wartość netto	Dochody z tytułu praw własności i innych praw majątkowych
1.	Grunty własne (grupa 0)	31.12.2011	m2	0		0,0	0,0	0,0
		31.12.2012	m2	0	0,0	0,0	0,0	
2.	Grunty - wieczyste użytkowanie	31.12.2011	m2	0	0,0	0,0	0,0	0,0
		31.12.2012	m2	0	0,0	0,0	0,0	
3.	Budynki i budowle (grupy 1 i 2)	31.12.2011	szt.	0	0,0	0,0	0,0	0,0
		31.12.2012	szt.	0	0,0	0,0	0,0	
4.	Maszyny i urządzenia techniczne (grupy 3-6)	31.12.2011	szt.	2	12,5	0,0	12,5	0,0
		31.12.2012	szt.	2	12,5	1,2	11,3	
5.	Środki transportowe (grupa 7)	31.12.2011	szt.	0	0,0	0,0	0,0	0,0
		31.12.2012	szt.	0	0,0	0,0	0,0	
6.	Pozostałe środki trwałe (grupa 8)	31.12.2011	szt.	0	0,0	0,0	0,0	0,0
		31.12.2012	szt.	0	0,0	0,0	0,0	
Razem (przy sumie ilości sumowane tylko pozycje w szt.)		31.12.2011	X	2	12,5	0,0	12,5	0,0
		31.12.2012	X	2	12,5	1,2	11,3	
Razem powierzchnia gruntów własnych		31.12.2011	m2	0,0				
		31.12.2012	m2	0,0				
Razem powierzchnia gruntów wiecz. użytkowanie		31.12.2011	m2	0,0				
		31.12.2012	m2	0,0				
Zmiany w mieniu (+) wzrost (-) spadek			szt.	0	0,0	1,2	-1,2	
			m2	0				


WÓJT GMINY
Robert Skraburski

GMINA REWAL

Dział klasyfikacji budżetowej

801 Oświata i wychowanie

INFORMACJA O STANIE MIENIA W JEDNOSTCE**Rzeczowy majątek trwały**

dane w tysiącach złotych 0,0

Lp.	Opis majątku trwałego wg. KŚT	Stan na dzień	jednostka miary	Ilość	Wartość brutto środków	Dotychczasowe umorzenie	Wartość netto	Dochody z tytułu praw własności i innych praw majątkowych
1.	Grunty własne (grupa 0)	31.12.2011	m2	0,0	0,0	0,0	0,0	0,0
		31.12.2012	m2	0,0	0,0	0,0	0,0	
2.	Grunty - wieczyste użytkowanie	31.12.2011	m2	0,0	0,0	0,0	0,0	0,0
		31.12.2012	m2	0,0	0,0	0,0	0,0	
3.	Budynki i budowle (grupy 1 i 2)	31.12.2011	szt.	13,0	2 076,0	953,8	1 122,2	0,0
		31.12.2012	szt.	13,0	2 539,1	1 001,9	1 537,2	
4.	Maszyny i urządzenia techniczne (grupy 3-6)	31.12.2011	szt.	55,0	271,7	235,9	35,8	0,0
		31.12.2012	szt.	47,0	265,6	235,1	30,5	
5.	Środki transportowe (grupa 7)	31.12.2011	szt.	0,0	0,0	0,0	0,0	0,0
		31.12.2012	szt.	0,0	0,0	0,0	0,0	
6.	Pozostałe środki trwałe (grupa 8)	31.12.2011	szt.	36,0	282,6	37,5	245,1	0,0
		31.12.2012	szt.	37,0	284,0	57,7	226,3	
Razem (przy sumie ilości sumowane tylko pozycje w szt.)		31.12.2011	X	104	2 630,3	1 227,2	1 403,1	0,0
		31.12.2012	X	97	3 088,7	1 294,7	1 794,0	
Razem powierzchnia gruntów własnych		31.12.2011	m2	0,0				
		31.12.2012	m2	0,0				
Razem powierzchnia gruntów wiecz. użytkowanie		31.12.2011	m2	0,0				
		31.12.2012	m2	0,0				
Zmiany w mieniu (+) wzrost (-) spadek			szt.	-7	458,4	67,5	390,9	
			m2	0,0				

WÓJ GMINY

 Robert Skraburski

GMINA REWAL

Dział klasyfikacji budżetowej

852 Pomoc społeczna

INFORMACJA O STANIE MIENIA W JEDNOSTCE**Rzeczowy majątek trwały**

dane w tysiącach złotych 0,0

Lp.	Opis majątku trwałego wg. KŚT	Stan na dzień	jednostka miary	Ilość	Wartość brutto środków	Dotychczasowe umorzenie	Wartość netto	Dochody z tytułu praw własności i innych praw majątkowych
1.	Grunty własne (grupa 0)	31.12.2011	m2	0,0	0,0	0,0	0,0	0,0
		31.12.2012	m2	0,0	0,0	0,0	0,0	
2.	Grunty - wieczyste użytkowanie	31.12.2011	m2	0,0	0,0	0,0	0,0	0,0
		31.12.2012	m2	0,0	0,0	0,0	0,0	
3.	Budynki i budowle (grupy 1 i 2)	31.12.2011	szt.	0,0	0,0	0,0	0,0	0,0
		31.12.2012	szt.	0,0	0,0	0,0	0,0	
4.	Maszyny i urządzenia techniczne (grupy 3-6)	31.12.2011	szt.	0,0	0,0	0,0	0,0	0,0
		31.12.2012	szt.	0,0	0,0	0,0	0,0	
5.	Środki transportowe (grupa 7)	31.12.2011	szt.	0,0	0,0	0,0	0,0	0,0
		31.12.2012	szt.	0,0	0,0	0,0	0,0	
6.	Pozostałe środki trwałe (grupa 8)	31.12.2011	szt.	0,0	0,0	0,0	0,0	0,0
		31.12.2012	szt.	0,0	0,0	0,0	0,0	
Razem (przy sumie ilości sumowane tylko pozycje w szt.)		31.12.2011	X	0	0,0	0,0	0,0	0,0
		31.12.2012	X	0	0,0	0,0	0,0	
Razem powierzchnia gruntów własnych		31.12.2011	m2	0,0				
		31.12.2012	m2	0,0				
Razem powierzchnia gruntów wiecz. użytkowanie		31.12.2011	m2	0,0				
		31.12.2012	m2	0,0				
Zmiany w mieniu (+) wzrost (-) spadek			szt.	0	0,0	0,0	0,0	
			m2	0,0				

WÓJT GMINY

 Robert Skrabuś

GMINA REWAL

Dział klasyfikacji budżetowej

854 Edukacyjna opieka wychowawcza

INFORMACJA O STANIE MIENIA W JEDNOSTCERzeczowy majątek trwały

dane w tysiącach złotych 0,0

Lp.	Opis majątku trwałego wg. KŚT	Stan na dzień	jednostka miary	Ilość	Wartość brutto środków	Dotychczasowe umorzenie	Wartość netto	Dochody z tytułu praw własności i innych praw majątkowych
1.	Grunty własne (grupa 0)	31.12.2011	m2	3 633,0	2 250,0	0,0	2 250,0	0,0
		31.12.2012	m2	3 633,0	2 250,0	0,0	2 250,0	
2.	Grunty - wieczyste użytkowanie	31.12.2011	m2	0,0	0,0	0,0	0,0	0,0
		31.12.2012	m2	0,0	0,0	0,0	0,0	
3.	Budynki i budowle (grupy 1 i 2)	31.12.2011	szt.	1,0	730,0	54,7	675,3	0,0
		31.12.2012	szt.	1,0	730,0	73,0	657,0	
4.	Maszyny i urządzenia techniczne (grupy 3-6)	31.12.2011	szt.	0,0	0,0	0,0	0,0	0,0
		31.12.2012	szt.	0,0	0,0	0,0	0,0	
5.	Środki transportowe (grupa 7)	31.12.2011	szt.	0,0	0,0	0,0	0,0	0,0
		31.12.2012	szt.	0,0	0,0	0,0	0,0	
6.	Pozostałe środki trwałe (grupa 8)	31.12.2011	szt.	4,0	20,0	6,0	14,0	0,0
		31.12.2012	szt.	4,0	20,0	8,0	12,0	
Razem (przy sumie ilości sumowane tylko pozycje w szt.)		31.12.2011	X	5,0	3 000,0	60,7	2 939,3	0,0
		31.12.2012	X	5,0	3 000,0	81,0	2 919,0	
Razem powierzchnia gruntów własnych		31.12.2011	m2	3 633,0				
		31.12.2012	m2	3 633,0				
Razem powierzchnia gruntów wiecz. użytkowanie		31.12.2011	m2	0,0				
		31.12.2012	m2	0,0				
Zmiany w mieniu (+) wzrost (-) spadek			szt.	0	0,0	20,3	-20,3	
			m2	0,0				



 WÓJTA GMINY

 Robert Skraburski

GMINA REWAL

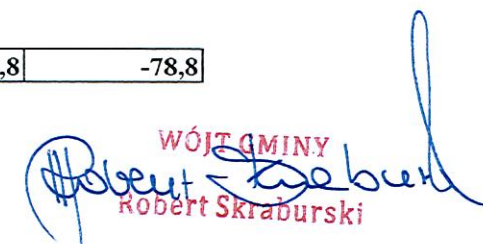
Dział klasyfikacji budżetowej

900 Gospodarka komunalna i ochrona środowiska

INFORMACJA O STANIE MIENIA W JEDNOSTCERzeczowy majątek trwały

dane w tysiącach złotych 0,0

Lp.	Opis majątku trwałego wg. KŚT	Stan na dzień	jednostka miary	Ilość	Wartość brutto środków	Dotychczasowe umorzenie	Wartość netto	Dochody z tytułu praw własności i innych praw majątkowych
1.	Grunty własne (grupa 0)	31.12.2011	m2	0	0,0	0,0	0,0	0,0
		31.12.2012	m2	0	0,0	0,0	0,0	
2.	Grunty - wieczyste użytkowanie	31.12.2011	m2	0	0,0	0,0	0,0	0,0
		31.12.2012	m2	0	0,0	0,0	0,0	
3.	Budynki i budowle (grupy 1 i 2)	31.12.2011	szt.	4	160,8	7,4	153,4	0,0
		31.12.2012	szt.	4	160,8	11,5	149,3	
4.	Maszyny i urządzenia techniczne (grupy 3-6)	31.12.2011	szt.	8	725,2	124,5	600,7	0,0
		31.12.2012	szt.	8	725,2	197,7	527,5	
5.	Środki transportowe (grupa 7)	31.12.2011	szt.	1	5,6	1,2	4,4	0,0
		31.12.2012	szt.	1	5,6	1,9	3,7	
6.	Pozostałe środki trwałe (grupa 8)	31.12.2011	szt.	1	4,0	2,2	1,8	0,0
		31.12.2012	szt.	1	4,0	3,0	1,0	
Razem (przy sumie ilości sumowane tylko pozycje w szt.)		31.12.2011	X	14	895,6	135,3	760,3	0,0
		31.12.2012	X	14	895,6	214,1	681,5	
Razem powierzchnia gruntów własnych		31.12.2011	m2	0,0				
		31.12.2012	m2	0,0				
Razem powierzchnia gruntów wiecz. użytkowanie		31.12.2011	m2	0,0				
		31.12.2012	m2	0,0				
Zmiany w mieniu (+) wzrost (-) spadek			szt.	0	0,0	78,8	-78,8	
			m2	0,0				

WÓJT GMINY

 Robert Skraburski

GMINA REWAL


Dział klasyfikacji budżetowej

921 Kultura i ochrona dziedzictwa narodowego

INFORMACJA O STANIE MIENIA W JEDNOSTCERzeczowy majątek trwały

dane w tysiącach złotych 0,0

Lp.	Opis majątku trwałego wg. KŚT	Stan na dzień	jednostka miary	Ilość	Wartość brutto środków	Dotychczasowe umorzenie	Wartość netto	Dochody z tytułu praw własności i innych praw majątkowych
1.	Grunty własne (grupa 0)	31.12.2011	m2	0	0,0	0,0	0,0	0,0
		31.12.2012	m2	0	0,0	0,0	0,0	
2.	Grunty - wieczyste użytkowanie	31.12.2011	m2	0	0,0	0,0	0,0	0,0
		31.12.2012	m2	0	0,0	0,0	0,0	
3.	Budynki i budowle (grupy 1 i 2)	31.12.2011	szt.	3	612,2	31,1	581,1	0,0
		31.12.2012	szt.	3	612,2	46,4	565,8	
4.	Maszyny i urządzenia techniczne (grupy 3-6)	31.12.2011	szt.	2	10,8	5,7	5,1	0,0
		31.12.2012	szt.	3	14,5	8,0	6,5	
5.	Środki transportowe (grupa 7)	31.12.2011	szt.	0	0,0	0,0	0,0	0,0
		31.12.2012	szt.	0	0,0	0,0	0,0	
6.	Pozostałe środki trwałe (grupa 8)	31.12.2011	szt.	1	4,0	3,0	1,0	0,0
		31.12.2012	szt.	1	4,0	2,3	1,7	
Razem (przy sumie ilości sumowane tylko pozycje w szt.)		31.12.2011	X	6	627,0	39,8	587,2	0,0
		31.12.2012	X	7	630,7	56,7	574,0	
Razem powierzchnia gruntów własnych		31.12.2011	m2	0,0				
		31.12.2012	m2	0,0				
Razem powierzchnia gruntów wiecz. użytkowanie		31.12.2011	m2	0,0				
		31.12.2012	m2	0,0				
Zmiany w mieniu (+) wzrost (-) spadek			szt.	1	3,7	16,9	-13,2	
			m2	0,0				

WÓJT GMINY

 Robert Skraburski