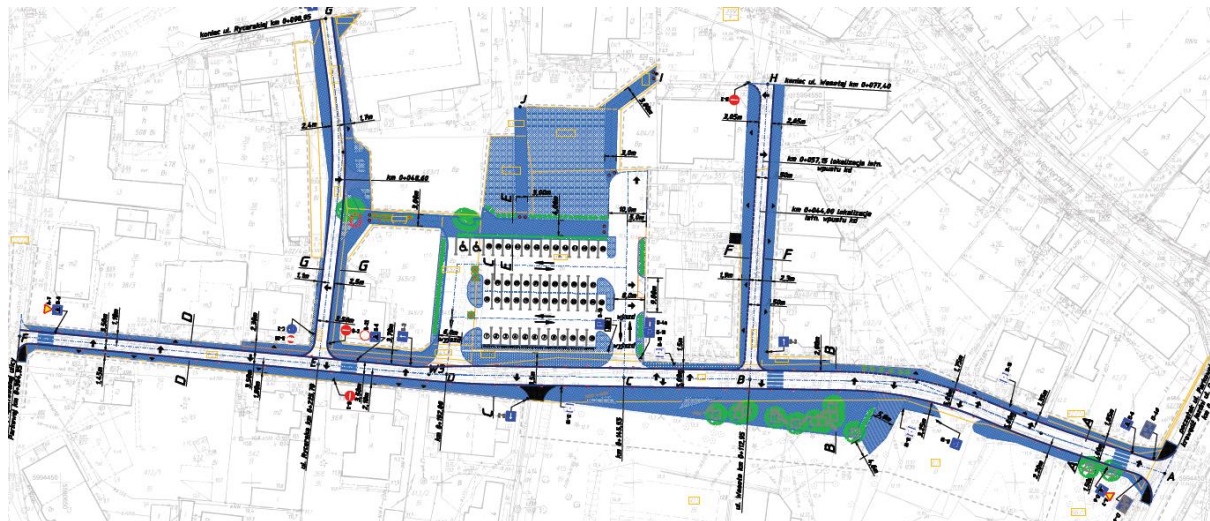


## Uzasadnienie

Gmina Rewal uzyskała pozwolenie na budowę na realizację inwestycji pod nazwą „Przebudowa ulicy Parkowej, Rycerskiej i Wesolej w Rewalu”. Poniżej załączono projekt inwestycji:



Projekt składa się z dwóch części :

1. Części na którą Gmina Rewal może uzyskać dotację w wysokości **787 548,06 zł**, w przypadku zgromadzenia wkładu własnego w postaci darowizn przekazanych na ten cel przez inne podmioty w wysokości **787 548,07 zł**. Zakres prac obejmuje ulice Parkową, Rycerską i Wesolą w Rewalu. Realizacja całego przedsięwzięcia wynosi **1 575 096,13zł**, wnioskowana dotacja **787 548,06 zł**.
2. Części na którą Gmina Rewal nie uzyskała dotacji – parking i otoczenie parkingu.

Wójt Gminy Rewal mając na uwadze realizację całej inwestycji pozyskał Partnerów w zakresie realizacji zadania, którzy zobowiązali się do zapłaty kwoty **787 548,07 zł wymaganej w umowie o dofinansowanie. Partnerzy** - Pan Wojciech Schweitzer prowadzący działalność gospodarczą pod nazwą Firma Handlowo -Usługowa Rekin oraz Żaneta Kamińska prowadząca działalność gospodarczą Residence Hotel podpisali umowy 13 października 2014r. na część wymaganej kwoty 100 000 i 150 000 zł , co pozwoliło na ubieganie się przez Gminę Rewal o uzyskanie dotacji.

**Partnerzy zobowiązali się również do realizacji z własnych środków pozostałej części inwestycji** parkingu i otoczenia parkingu pod warunkiem uzyskania zgody Rady Gminy na dzierżawienie tego terenu przez okres 30 lat. Partnerzy gwarantują realizację inwestycji zgodnie z planem zagospodarowania przestrzennego.

Przygotowany projekt uchwały stworzy możliwość realizacji przedsięwzięcia mimo bardzo krótkiego czasu wskazanego w umowie na uzyskanie dotacji ( termin do 30 listopada). Zawarcie umowy w trybie bezprzetargowym z Partnerami będzie dotyczyło nieruchomości oznaczonej jako działki 345/2, 591/3,404/5,403/3, 39/9 o łącznej powierzchni 2584 m<sup>2</sup> obr. Rewal 1 z przeznaczeniem na realizację inwestycji zgodnie z obowiązującym planem zagospodarowania przestrzennego. Czas trwania umowy dzierżawy – 30 lat. Dzierżawca

będzie uiszczał opłatę roczną z tytułu zawartej umowy w wysokości czynszu ustalonego na podstawie Uchwały nr IX/25/15 z dnia 6 marca 2015r. w sprawie ustalenia minimalnych stawek czynszu. Czynsz dzierżawy rocznej wynosić będzie 9200,40 zł. Przedmiot dzierżawy obejmować będzie tereny oznaczone w planie zagospodarowania przestrzennego symbolami 3ZP, 4KS.

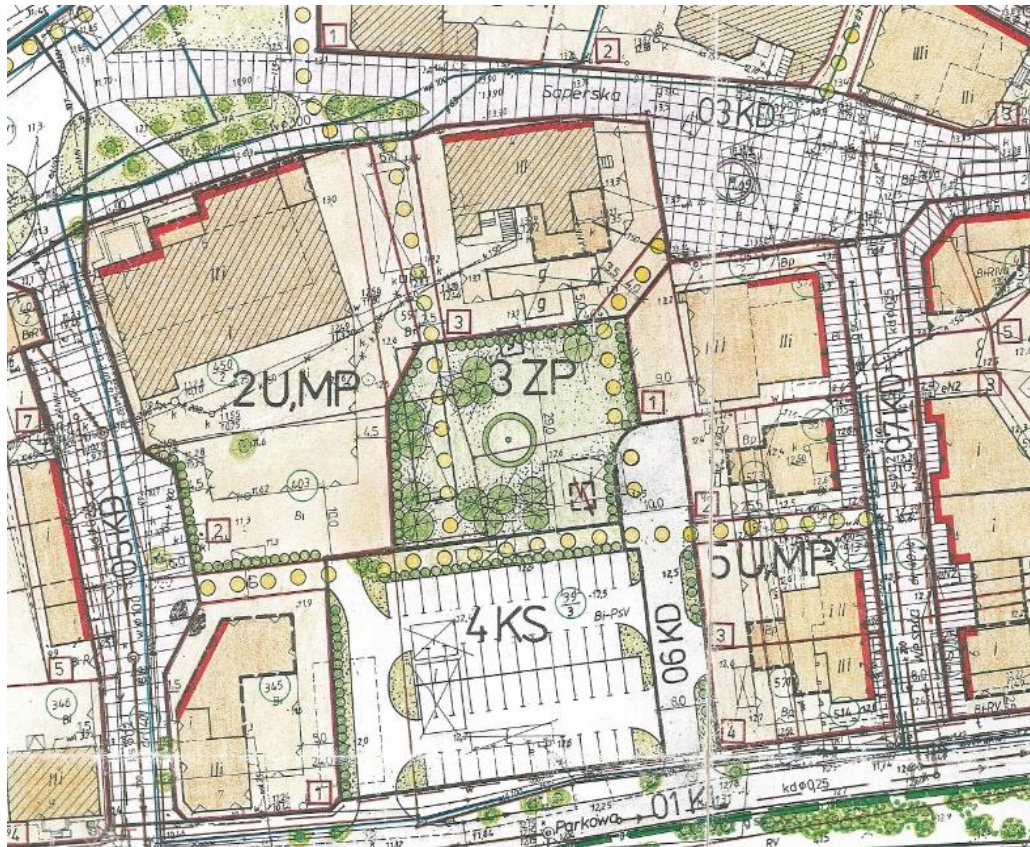
Umowa dzierżawy w trybie bezprzetargowym zostanie zawarta z Partnerami - Panem Wojciechem Schweitzer prowadzącym działalność gospodarczą pod nazwą Firma Handlowo -Usługowa Rekin oraz Żanetą Kamińską prowadząca działalność gospodarczą Residence Hotel.

Wójt Gminy Rewal przedłożył Radzie Sołectkiej do zaopiniowania projekt uchwały o przetargowym trybie zawarcia umowy. W tym zakresie opinia była pozytywna. Jednakże ze względu na okoliczności przedstawione powyżej, Radzie Gminy został przedstawiony projekt uchwały o bezprzetargowym trybie zawarcia umowy.

Mapa z oznaczonym przedmiotem umowy: 345/2, 591/3,404/5,403/3, 39/9 o łącznej powierzchni 2584 m<sup>2</sup> obr Rewal 1



## Plan zagospodarowania przestrzennego - wyrys



## Plan zagospodarowania przestrzennego - wypis

4.	<b>SYMBOL TERENU: 4KS</b>	1. Powierzchnia terenu ha : 0,16
2.	Granice terenu	ul. Parkowa, tereny usługowo - pensjonatowe, skwer.
3.	ustalenia funkcjonalne	3.1. Urządzenia komunikacyjne : parking o charakterze publicznym na min. 50 m.p.
4.	ustalenia kompozycji i form zabudowy	4.1. Zakaz zabudowy za wyjątkiem urządzeń obsługi parkingu i ewent. trafostacji
5.	ustalenia zasad parcelacji	5.1. Zakaz parcelacji terenu
6.	ustalenia ekologiczne	6.1. Konieczny szpaler zieleni izolacyjnej od strony zachodniej. 6.2. Konieczne oddzielenie parkingu szpalerem zieleni od ciągu pieszego w płn części terenu (patrz : rysunek zmiany). 6.3. Teren położony w granicach pasa ochronnego U.M. w Szczecinie - obowiązują ustalenia w/g §4, ust. 1, pkt 1.
7.	ustalenia dotyczące dóbr kultury	
8.	ustalenia komunikacyjne	8.1. Konieczny ciąg pieszy w północnej części terenu (patrz : rysunek zmiany) o szer. min. 3,0 m. w połączeniu z ciągami pieszymi terenów sąsiednich.
9.	ustalenia inżynierskie	9.1. Zasady obsługi w zakresie infrastruktury technicznej w/g § 5. 9.2. Możliwa lokalizacja trafostacji typu miejskiego.

3.	<b>SYMBOL TERENU : 3ZP</b>	1. Powierzchnia terenu ha : 0,10
2.	Granice terenu	tereny usługowo-pensjonatowe, dojazd, parking
3.	ustalenia funkcjonalne	3.1. Zieleń urządzona - zorganizowana zieleni wysoka i niska o charakterze publicznym : skwer.
4.	ustalenia kompozycji i form zabudowy	4.1. Zakaz zabudowy za wyjątkiem obiektów z pktu. 4.2. 4.2. W centralnej części skweru konieczna dominanta kompozycji skweru w formie altany wypoczynkowej, fontanny itp. 4.3. Zagospodarowanie skweru winno uwzględniać szczególnie atrakcyjne elementy małej architektury jak : pergole, rzeźby, siedziska, urządzenia zabaw dla dzieci, itp.
5.	ustalenia zasad parcelacji	5.1. Zakaz parcelacji terenu.
6.	ustalenia ekologiczne	6.1. Udział powierzchni biologicznie czynnej - min. 80% powierzchni działki. 6.2. Konieczne zróżnicowanie gatunkowe zieleni ozdobnej. 6.3. Konieczne wydzielenie skweru szpalerem drzew i krzewów wzdłuż jego granic od strony zach., pln i wschodniej (patrz : rysunek zmiany). 6.4. Teren położony w granicach pasa ochronnego U.M. w Szczecinie obowiązują ustalenia w/g §4, ust.1, pkt 1 .
7.	ustalenia dotyczące dóbr kultury	-
8.	ustalenia komunikacyjne	8.1. Zakaz parkowania. 8.2. Konieczny ciąg pieszy w układzie pln.-pld. w zachodniej i wschodniej części terenu w połączeniu z ciągami pieszymi terenów sąsiednich (patrz : rysunek zmiany) 8.3. Dojazd gospodarczy poprzez sięgacz 06 KD.
9.	ustalenia inżynierskie	9.1. Zasady obsługi w zakresie infrastruktury technicznej w/g §5.

13.	<b>SYMBOL TERENU : 06KD</b>	1. Powierzchnia terenu ha : 0,04
2.	Granice terenu	proj. dojazd -ulica gminna lokalna.
3.	ustalenia funkcjonalne	3.1. Rezerwacja terenu na cele ulicy dojazdowej typu „sięgacz” o ruchu uspokojonym.
4.	ustalenia kompozycji i form zabudowy	-
5.	ustalenia zasad parcelacji	-
6.	ustalenia ekologiczne	6.1. Konieczne szpaler zieleni izolacyjnej od strony wschodniej (patrz : rysunek zmiany). 6.2. Ulica położona w pasie ochronnym U.M. w Szczecinie - obowiązują ustalenia w/g §4, ust. 1, pkt 1.
7.	ustalenia dotyczące dóbr kultury	-
8.	ustalenia komunikacyjne	8.1. Szerokość ulicy w liniach rozgraniczenia zmienna, min. 8,0 m. 8.2. Przekrój poprzeczny : 1 jezdnia o szerokości min. 5,0 m.
9.	ustalenia inżynierskie	9.1. Możliwość pełnego uzbrojenia miejskiego w układzie piętrowym.

Gmina Rewal złożyła wniosek o dofinansowanie inwestycji :

		<b>Gryficki</b>
		<b>Rewal</b>
<b>GMINA REWAL</b> 72-344 REWAL ul. Mickiewicza 19 WOJ.ZACHODNIOPOMORSKIE NIP 857-16-58-973, Regon 811654410	nd	<b>Rewal</b>
<b>Gmina Rewal</b>	nd	<b>Drogi gminne: ul. Parkowa, ul. Rycerska, ul. Wesola</b>
<b>WNIOSEK</b>		
<b>O DOFINANSOWANIE ZADANIA W RAMACH PROGRAMU WIELOLETNIEGO POD NAZWĄ NARODOWY PROGRAM PRZEBUDOWY DRÓG LOKALNYCH – ETAP II BEZPIECZEŃSTWO – DOSTĘPNOŚĆ – ROZWÓJ</b>		
<b>Przebudowa ul. Parkowej, ul. Rycerskiej i Wesolej w Rewalu</b>		<b>30.11.2015</b>
	0	0
	472,70	0
	472,70	0
	0	0
	0	0
	0	0
<b>787 548,07</b>	<b>787 548,06</b>	<b>1 575 096,13</b>
<b>50,00</b>	<b>50,00</b>	
<b>Siedemset osiemdziesiąt siedem tysięcy pięćset czterdzieści osiem 6/100 złotych</b>		

Zakres inwestycji obejmuje:

- przebudowę i budowę zjazdów,
- przebudowę skrzyżowań,
- przebudowę i budowę chodników,
- przebudowę istniejących jezdni,
- montaż oznakowania pionowego,

Parametry techniczne:

- klasa dróg „D” – dojazdowe,
- prędkość projektowana w terenie zabudowanym: 30kmh/,
- kategoria ruchu KR1,
- szerokość jezdni:

a) ul. Parkowa – zmienna od 3,5 – do 5,0 [m,]

b) ul. Wesoła – 3,5 [m],

c) ul. Rycerska – 3,5 [m],

- szerokość chodników:

a) ul. Parkowa – obustronne o zmiennej szerokości od 1,45 – 3,7 [m],

b) ul. Wesoła – obustronne o zmiennej szerokości od 1,8 – 3,1 [m],

c) ul. Rycerska – jednostronne o szerokości 3,5 [m].

- długość przebudowywanych odcinków:

- ul. Parkowa 304,35 mb

- ul. Rycerska 90,95 mb

- ul. Wesoła 77,40 mb

Pozwolenie na budowę decyzja nr 663/2012 z dnia 20.12.2012r.

Gmina Rewal znajduje się w posiadaniu projektu budowlanego



<b>ul. Parkowa</b>			
1	Roboty przygotowawcze i rozbiórkowe	47 625,59	maj 2015
2	Koryto	291 317,80	czerwiec 2015
3	Krawężniki i obrzeża	100 486,68	wrzesień 2015
4	Nawierzchnia	574 279,51	październik 2015
5	Oznakowanie	27 640,67	listopad 2015
6	Roboty Wykończeniowe	30 484,76	listopad 2015
<b>ul. Rycerska</b>			
1	Roboty przygotowawcze i rozbiórkowe	22 986,65	maj 2015
2	Koryto	72 446,40	czerwiec 2015
3	Krawężniki i obrzeża	26 853,41	wrzesień 2015
4	Nawierzchnia	160 187,75	październik 2015
5	Oznakowanie	749,61	listopad 2015
6	Roboty Wykończeniowe	4 955,83	listopad 2015
<b>ul. Wesola</b>			
1	Roboty przygotowawcze i rozbiórkowe	17 339,83	maj 2015
2	Koryto	58 799,74	czerwiec 2015
3	Krawężniki i obrzeża	10 654,31	wrzesień 2015
4	Nawierzchnia	115 855,69	październik 2015
5	Oznakowanie	749,61	listopad 2015
6	Roboty Wykończeniowe	11 682,29	listopad 2015
		<b>1 575 096,13</b>	<b>maj-listopad 2015</b>
<p>Poprawa bezpieczeństwa ruchu drogowego zostanie zrealizowana poprzez:</p> <ol style="list-style-type: none"> <li>1. Zagospodarowanie poboczy, nowa jezdnia z wydzielonymi chodnikami poprawi bezpieczeństwo pieszych, obecnie pobocza dróg są częściowo nieurządzone – brak chodników na całej długości dróg powoduje, iż piesi poruszają się po jezdni.</li> <li>2. Naprawę złego stanu nawierzchni, który znacząco obniża bezpieczeństwo użytkowników drogi.</li> <li>3. Zmianę stałej organizacji ruchu poprzez wyznaczenie i oznakowanie przejść dla pieszych – 4 szt.</li> <li>4. Zmianę geometrii 5 skrzyżowań zwiększy się pole widoczności co w znaczącym stopniu przyczyni się do poprawy bezpieczeństwa.</li> </ol>			

Przebudowywane drogi gminne w miejscowości Rewal ul. Parkowa, Rycerska i Wesoła łączą się poprzez drogę powiatową nr 3138Z ul. Dworcową z drogą wojewódzką nr 102.  
Droga wojewódzka nr 102 (DW102) relacji Międzyzdroje – Dziwnówek – Pobierowo – Rewal - Lędzin – Trzebiatów – Kołobrzeg jest to podstawowa oś komunikacyjna Gminy Rewal. Droga ma charakter regionalny zapewnia dojazd i połączenie miejscowości wypoczynkowych wzdłuż pasa nadmorskiego.

Nie dotyczy

Nie dotyczy

Przebudowa dróg gminnych ul. Parkowej, ul. Rycerskiej, ul. Wesolej ma duże znaczenie dla rozwoju miejscowości Rewal oraz Gminy Rewal. Przy ul. Parkowej znajduje się Amfiteatr. Przebudowa dróg gminnych pozwoli na lepsze skomunikowanie tego obiektu z regionem i tym samym poprawi jego dostępność.  
W sąsiedztwie przebudowywanych dróg gminnych znajduje się szereg domów gościnnych oferujących usługi zakwaterowania w okresie sezonu letniego oraz obiekty małej gastronomii.





Większość nieruchomości zlokalizowanych w bezpośrednim sąsiedztwie planowanej inwestycji służy do prowadzenia działalności gospodarczej związanej z świadczeniem usług turystycznych noclegowych i gastronomicznych. Przy ul. Parkowej znajduje się Amfiteatr. W okresie sezonu letniego na terenie Amfiteatru są organizowane imprezy masowe obejmujące do 2 tys. osób. Przebudowane drogi podniosą atrakcyjność inwestycyjną oraz konkurencyjność całego kwartału co przyczynie się do utworzenia nowych miejsc pracy.

W związku z zakończoną inwestycją dotyczącą przebudowy centrum Rewala, została ograniczona dostępność komunikacyjna dla pojazdów silnikowych. Ulica Parkowa pełni obecnie funkcję jedynej drogi dojazdowej do ścisłego centrum miejscowości. W centrum miejscowości odbywają się liczne imprezy masowe których obsługa komunikacyjna odbywać się będzie poprzez przebudowywane drogi.

Ulica Parkowa zlokalizowana jest w centralnej części m. Rewal. Ulica stanowi jeden z głównych dojazdów do obsługi komunikacyjnej tej części miejscowości. W stanie istniejącym nawierzchni ulicy Parkowej jest w bardzo złym stanie technicznym. Nawierzchni jezdni wykonane są z różnych materiałów, częściowo bitumiczne, z kruszywa a nawet gruntowa. Wydzielone chodniki dla pieszych są na niektórych odcinkach. Odształcenia nawierzchni podczas opadów deszczu powodują utrudnienia w sprawnym odprowadzaniu wód deszczowych do istniejącego systemu kanalizacji burzowej. Brak utwardzonych powierzchni jezdni, prowadzi często do zamulania istniejących wypustów kanalizacji burzowej. Przy ul. Parkowej

Ulica Wesoła w stanie istniejącym ma nawierzchnię bitumiczną szerokości 4-4,5m Obustronne chodniki o niejednorodnym rodzaju kostki. Odwodnienie ulic odbywa się do istniejącej kanalizacji burzowej. Nawierzchnie chodników, jezdni oraz elementy betonowe prefabrykowane są w złym stanie technicznym – widoczne liczne spękania, wyluszczeni, deformacje.

Ulica Rycerska stanowi wąskie połączenie ulicy Parkowej i Saperskiej. Jest integralnie połączona z projektowanymi ciągami pieszymi. Stanowi ciąg pieszo – jezdny o nawierzchni bitumicznej. Lokalnie pobocza zabrukowane kostką betonową, stanowią ciągi piesze. Rodzaj nawierzchni jest niejednorodny, przy każdej posesji inna kolorystyka i rodzaj kostki

W wyniku realizacji inwestycji nastąpi poprawa dostępności do Amfiteatru, Kościoła oraz budynku Poczty.

Obecna organizacja ruchu drogowego oraz szerokość istniejących dróg ograniczają możliwość przeprowadzania sprawnych akcji przez służby ratownicze i porządkowe. Po realizacji zadania inwestycyjnego możliwość przeprowadzenia akcji przez służby ratownicze i porządkowe znacząco się poprawi.

Przebudowywane drogi stanowią dojazd do ścisłego centrum Rewala. W ciągach przebudowywanych dróg ograniczono poprzez wprowadzoną organizację ruchu możliwość postoju pojazdów, co przyczyni się do poprawy przepustowości koniecznej w trakcie przeprowadzania wszelkiego rodzaju akcji ratowniczych.

*Paet*

1	Wojciech Szweitzer FHU Rekin	Umowa z dnia 30.09.2014	100.000,00
2	Zaneta Kamińska Residence Hotel	Umowa z dnia 30.09.2014	150.000,00
-	-	-	-
-	-	-	-
-	-	-	-
-	-	-	-
-	-	-	-
-	-	-	-
			250.000,00
			31,74
Nie dotyczy			
Nie dotyczy			
Gmina Rewal			

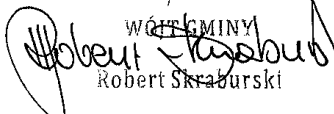


<b>Gmina Rewal</b>	<b>Nie dotyczy</b>
<b>ul. Mickiewicza 19 72-344 Rewal</b>	<b>Nie dotyczy</b>
<b>857-18-98-978</b>	<b>Nie dotyczy</b>
<b>811684410</b>	<b>Nie dotyczy</b>
<b>Bank Spółdzielczy Gryfice O/Rewal</b>	<b>Nie dotyczy</b>
<b>36 9376 0001 0010 5242 2002 0001</b>	<b>Nie dotyczy</b>
<b>Dariusz Sianoszek</b>	<b>Nie dotyczy</b>
<b>Robert Tatarzyński</b>	<b>Nie dotyczy</b>
<b>-</b>	<b>Nie dotyczy</b>
<b>Tel. 91 38 49 039 , 91 38 49 031</b>	<b>Nie dotyczy</b>
<b>Fax. 91 38 49 038</b>	<b>Nie dotyczy</b>
<b>fundusze@rewal.pl</b>	<b>Nie dotyczy</b>
<b>droga@rewal.pl</b>	<b>Nie dotyczy</b>
<b>ug@rewal.pl</b>	<b>Nie dotyczy</b>

Wnioskodawca (współwnioskodawcy) oświadcza(ją), że:

- 1) zadanie obejmuje wyłącznie drogi publiczne, zaliczone do kategorii dróg powiatowych lub gminnych,
- 2) zapewnione zostanie zabezpieczenie całości zadeklarowanego we wniosku wkładu własnego,
- 3) wkład własny obejmuje wyłącznie środki nie pochodzące z budżetu państwa ani budżetu Unii Europejskiej,
- 4) dane i informacje zawarte we wniosku są prawidłowe i kompletne,
- 5) do wniosku dołączone zostały wymagane załączniki (kopie):
  - a) zgłoszenie / pozwolenie na budowę / zezwolenie na realizację inwestycji drogowej,
  - b) umowa(y) o partnerstwie (poz. 15),
  - c) porozumienie i uchwały w sprawie przekazania zarządzania drogą (poz. 16),
  - d) mapa sytuacyjno-poglądowa obrazująca lokalizację odcinków dróg objętych zadaniem na tle sieci dróg lokalnych,
- 6) do wniosku dołączone zostały dokumenty i informacje uzupełniające:
  - a) plan sytuacyjny i zagospodarowanie terenu
  - b) dokumentacja fotograficzna
  - c) opinia policji

SKARBNIK GMINY  
  
Artur Michałuszek

  
WÓJTA GMINY  
Robert Skraburski

Nie dotyczy

Poniżej załączono umowy z Partnerami:

## Porozumienie

Zawarte w dniu 30.09.2014 r. w Rewalu pomiędzy

Gminą Rewal, ul. Mickiewicza 19, 72-344 Rewal, w imieniu której działają:

1) Robert Skraburski - Wójt,  
przy udziale Artura Michałuszka - Skarbnika Gminy,

a

Wojciech Schweitzer prowadzący działalność gospodarczą Firma Handlowo Usługowa Rekin  
ul. Saperska 4, 72-344 Rewal NIP 857-100-14-51  
zwanym dalej Partnerem, o następującej treści:

### § 1

1. Przedmiotem porozumienia jest ustalenie zasad współpracy Stron w zakresie realizacji zadania: „Przebudowa ulicy Parkowej, Rycerskiej i Wesolej w Rewalu”.
2. Obowiązki Partnera w zakresie realizacji zadania, o którym mowa w ust. 1 ograniczają się do udzielenia Gminie Rewal pomocy finansowej zgodnie z poniższymi ustaleniami.

### § 2

1. Gmina Rewal przygotowuje dokumentację techniczną niezbędną do wykonania zadania określonego w § 1.
2. W ramach realizacji w/w przebudowy Gmina Rewal zorganizuje i przeprowadzi postępowanie przetargowe na wybór wykonawcy i będzie nadzorowała wykonanie zadania.
3. Postępowanie przetargowe na wybór wykonawcy odbędzie się zgodnie z przepisami Prawo zamówień publicznych.

### § 3

1. Partner zobowiązuje się przekazać środki w wysokości **100.000,00 zł** (słownie: sto tysięcy złotych) na rachunek bankowy Gminy Rewal w banku Spółdzielczym w Gryficach Oddział Rewal nr 36 9376 0001 0010 5242 2002 0001 w terminie 7 dni od dnia otrzymania faktury przez Gminę Rewal z potwierdzeniem wykonania prac, o czym zostanie zawiadomiony odrębnym pismem.
2. Gmina Rewal zobowiązuje się przeznaczyć otrzymane środki wyłącznie na cel określony w § 1.
3. Gmina Rewal zobowiązuje się do zakończenia zadania najpóźniej do dnia 30 listopada 2015r.
4. W terminie do dnia 15 grudnia 2015 roku po dokonaniu odbioru końcowego Gmina Rewal przedłoży Partnerowi sprawozdanie z jego realizacji.

URZĄD GMINY  
72-344 REWAL  
ul. Mickiewicza 19  
WOJ. ZACHODNIOPOMORSKIE  
tel.(091)3862624 fax(091)3862758

ZA ZGODNOŚĆ Z ORYGINAŁEM  
WÓJT GMINY  
Robert Skraburski

2014 -10- 13



§ 4

Środki niewykorzystane lub wykorzystane niezgodnie z przeznaczeniem podlegają zwrotowi na rachunek bankowy wskazany przez Partnera w terminie 15 dni od dnia wskazanego w § 3 ust. 3.

§ 5


Porozumienie wchodzi w życie z dniem zawarcia.

§ 6

Wszelkie zmiany niniejszego Porozumienia wymagają dla swej ważności formy pisemnej pod rygorem nieważności.

§ 7


Porozumienie sporządzono w dwóch jednobrzmiących egzemplarzach, po jednym dla każdej ze stron.

WÓJTA GMINY  
  
Robert Skrabuński

SKARBNIK GMINY

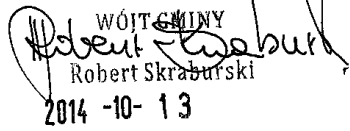
  
Katuszek

FIRMA HANDELOWO-USŁUGOWA  
S K A  
Wojciech Schweizer  
72-600 Inow. ul. Raczyńsk 4, tel. 010202711  
NIP 637-100-14-81, REGON 140801  
6937600010049085120020001



URZĄD GMINY  
72-344 REWAL  
ul. Mickiewicza 19  
WOJ. ZACHODNIOPOMORSKIE  
tel.(091)3862624 fax(091)3862758

ZA ZGODNOŚĆ Z ORYGINAŁEM

WÓJTA GMINY  
  
Robert Skrabuński  
2014 -10- 13

## Porozumienie

Zawarte w dniu 30.09.2014 r. w Rewalu pomiędzy

Gminą Rewal, ul. Mickiewicza 19, 72-344 Rewal, w imieniu której działają:

1) Robert Skraburski - Wójt,  
przy udziale Artura Michałuszka - Skarbnika Gminy,

a

Żaneta Kamińska prowadząca działalność gospodarczą Residence Hotel, ul. Saperska 6, 72-344 Rewal NIP 955-149-40-66,

zwanym dalej Partnerem, o następującej treści:

### § 1

1. Przedmiotem porozumienia jest ustalenie zasad współpracy Stron w zakresie realizacji zadania: „Przebudowa ulicy Parkowej, Rycerskiej i Wesołej w Rewalu”.
2. Obowiązki Partnera w zakresie realizacji zadania, o którym mowa w ust. 1 ograniczają się do udzielenia Gminie Rewal pomocy finansowej zgodnie z poniższymi ustaleniami.

### § 2

1. Gmina Rewal przygotowuje dokumentację techniczną niezbędną do wykonania zadania określonego w § 1.
2. W ramach realizacji w/w przebudowy Gmina Rewal zorganizuje i przeprowadzi postępowanie przetargowe na wybór wykonawcy i będzie nadzorowała wykonanie zadania.
3. Postępowanie przetargowe na wybór wykonawcy odbędzie się zgodnie z przepisami Prawo zamówień publicznych.

### § 3

1. Partner zobowiązuje się przekazać środki w wysokości **150.000,00 zł** (słownie: sto pięćdziesiąt tysięcy złotych) na rachunek bankowy Gminy Rewal w banku Spółdzielczym w Gryficach Oddział Rewal nr 36 9376 0001 0010 5242 2002 0001 w terminie 7 dni od dnia otrzymania faktury przez Gminę Rewal z potwierdzeniem wykonania prac, o czym zostanie zawiadomiony odrębnym pismem.
2. Gmina Rewal zobowiązuje się przeznaczyć otrzymane środki wyłącznie na cel określony w § 1.
3. Gmina Rewal zobowiązuje się do zakończenia zadania najpóźniej do dnia 30 listopada 2015r.
4. W terminie do dnia 15 grudnia 2015 roku po dokonaniu odbioru końcowego Gmina Rewal przedłoży Partnerowi sprawozdanie z jego realizacji.

2014 -10- 13  
URZĄD GMINY  
72-344 REWAL  
ul. Mickiewicza 19  
WOJ. ZACHODNIOPOMORSKIE  
tel.(091)3862624 fax(091)3862758

2014 -10- 13

ZA ZGODNOŚĆ Z ORYGINAŁEM  
WOJ. GMINY  
Robert Skraburski

Robert Skraburski

Artur

