

**UCHWAŁA NR XXI/166/12
RADY GMINY REWAL**

z dnia 27 kwietnia 2012 r.

w sprawie wykazu kąpielisk na obszarze morskim przyległym do gminy Rewal w roku 2012

Na podstawie art. 18 ust.2 pkt. 15 ustawy z dnia 8 marca 1990r. o samorządzie gminnym (tekst jednolity Dz. U. z 2001r. Nr 142, poz. 1591 z późniejszymi zmianami) oraz art. 9 ust. 1 pkt. 10b i art. 34a ust.1 ustawy z dnia 18 lipca 2001r. Prawo wodne (tekst jednolity Dz. U. z 2005r. Nr 239, poz. 2019 ze zm.) Rada Gminy uchwała, co następuje:

§ 1. 1. Określa się wykaz kąpielisk na obszarze morskim przyległym do Gminy Rewal obejmujący w roku 2012 następujące kąpieliska:

- 1) Kąpielisko Pobierowo – obejmujące 400 m linii brzegowej
- 2) Kąpielisko Pustkowo – obejmujące 200 m linii brzegowej
- 3) Kąpielisko Trzęsacz – obejmujące 100 m linii brzegowej
- 4) Kąpielisko Rewal – obejmujące 300 m linii brzegowej
- 5) Kąpielisko Niechorze – obejmujące 300 m linii brzegowej
- 6) Kąpielisko Pogorzelica – obejmujące 100 m linii brzegowej

2. Szczegółowe granice kąpielisk, o których mowa w ust. 1, określają załączniki graficzne (1-6) do niniejszej uchwały.

3. Na rok 2012 ustala się sezon kąpieliskowy na terenie Gminy Rewal w okresie od 24 czerwca do 31 sierpnia.

§ 2. Wykonanie uchwały powierza się Wójtowi Gminy Rewal.

§ 3. Uchwała wchodzi w życie z dniem podjęcia i podlega ogłoszeniu w Dzienniku Urzędowym Województwa Zachodniopomorskiego.

Przewodnicząca Rady

**Joanna Drzewińska -
Dąbrowska**

LOKALIZACJA KĄPIELISKA

3



Operat. wodoprąwny na wykonanie urządzenia wodnego –
kąpieliska na Morzu Bałtyckim w POBIEROWIE

Mapa orientacyjna

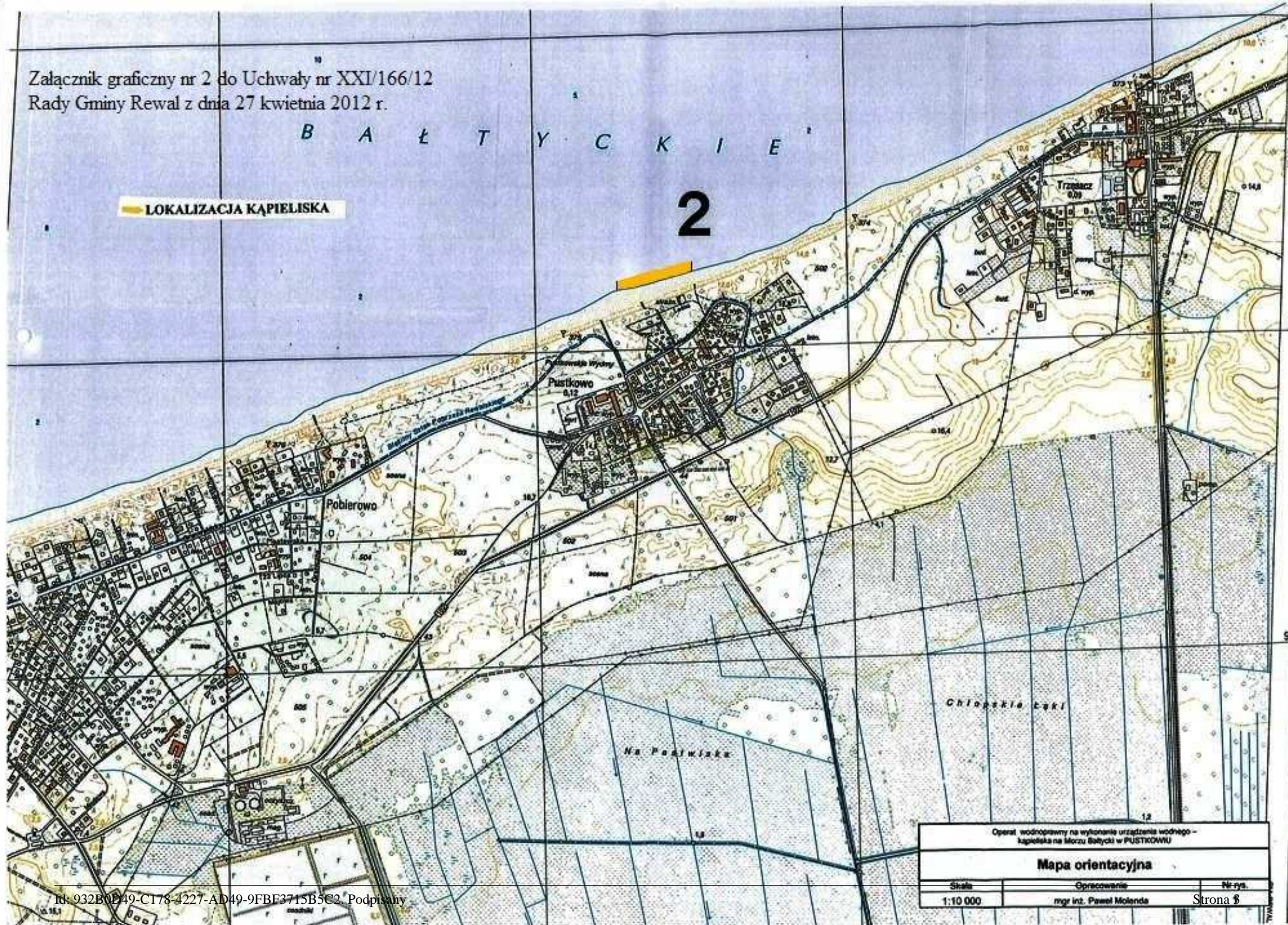
Skala	Opracowanie	Nr rys.
1:10 000	mgr inż. Paweł Molenda	1

Załącznik graficzny nr 2 do Uchwały nr XXI/166/12
Rady Gminy Rewal z dnia 27 kwietnia 2012 r.

B A Ł T Y C K I E

LOKALIZACJA KĄPIELISKA

2



Operat. wodnoprawny na wykonanie urządzenia wodnego -
kąpieliska na Morzu Bałtyckim w PUSTOKOWIE

Mapa orientacyjna

Skala	Opracowanie	Nr rys.
1:10 000	mgr inż. Paweł Molenda	Strona 5

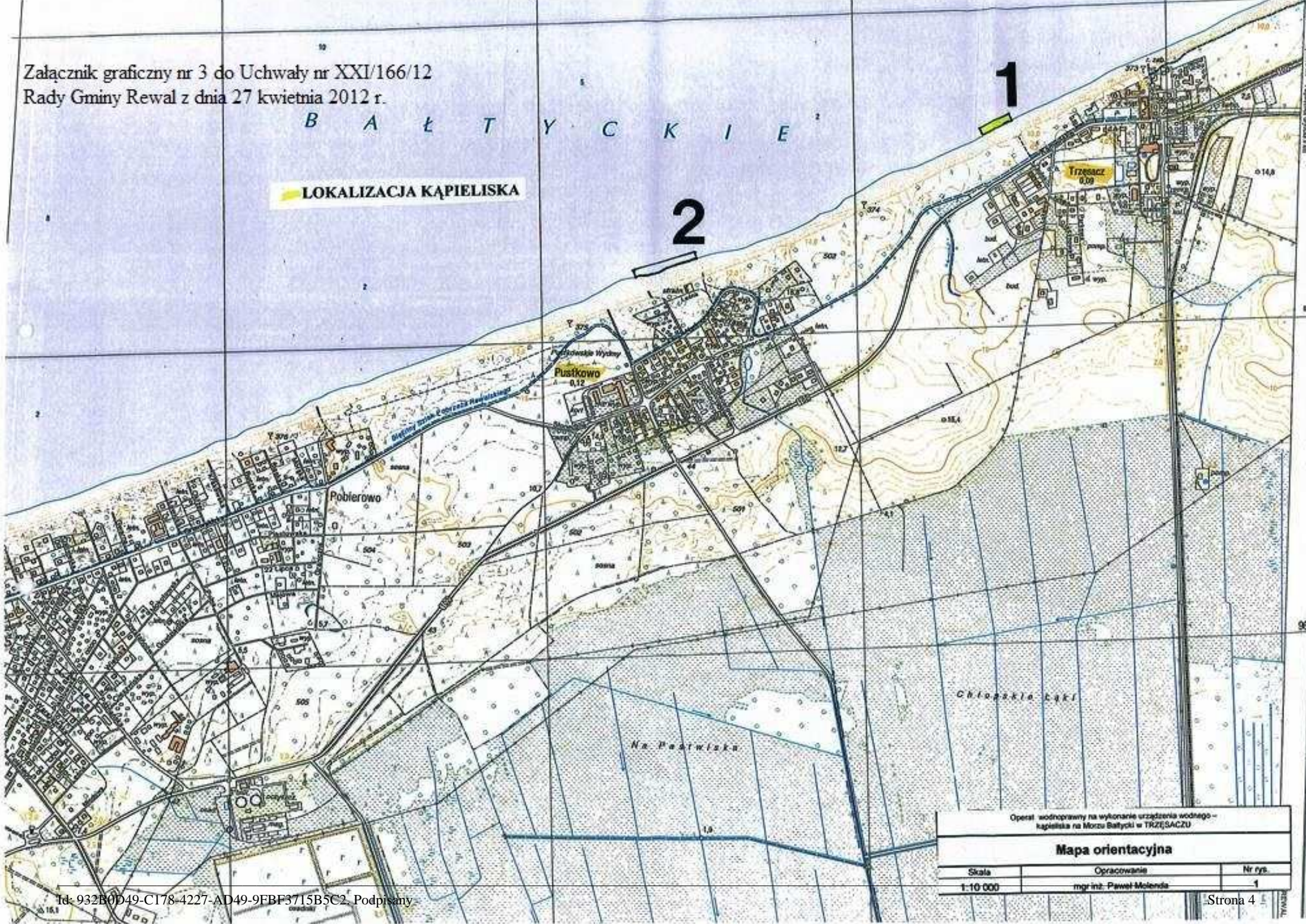
Załącznik graficzny nr 3 do Uchwały nr XXI/166/12
Rady Gminy Rewal z dnia 27 kwietnia 2012 r.

B A Ł T Y C K I E

LOKALIZACJA KĄPIELISKA

1

2

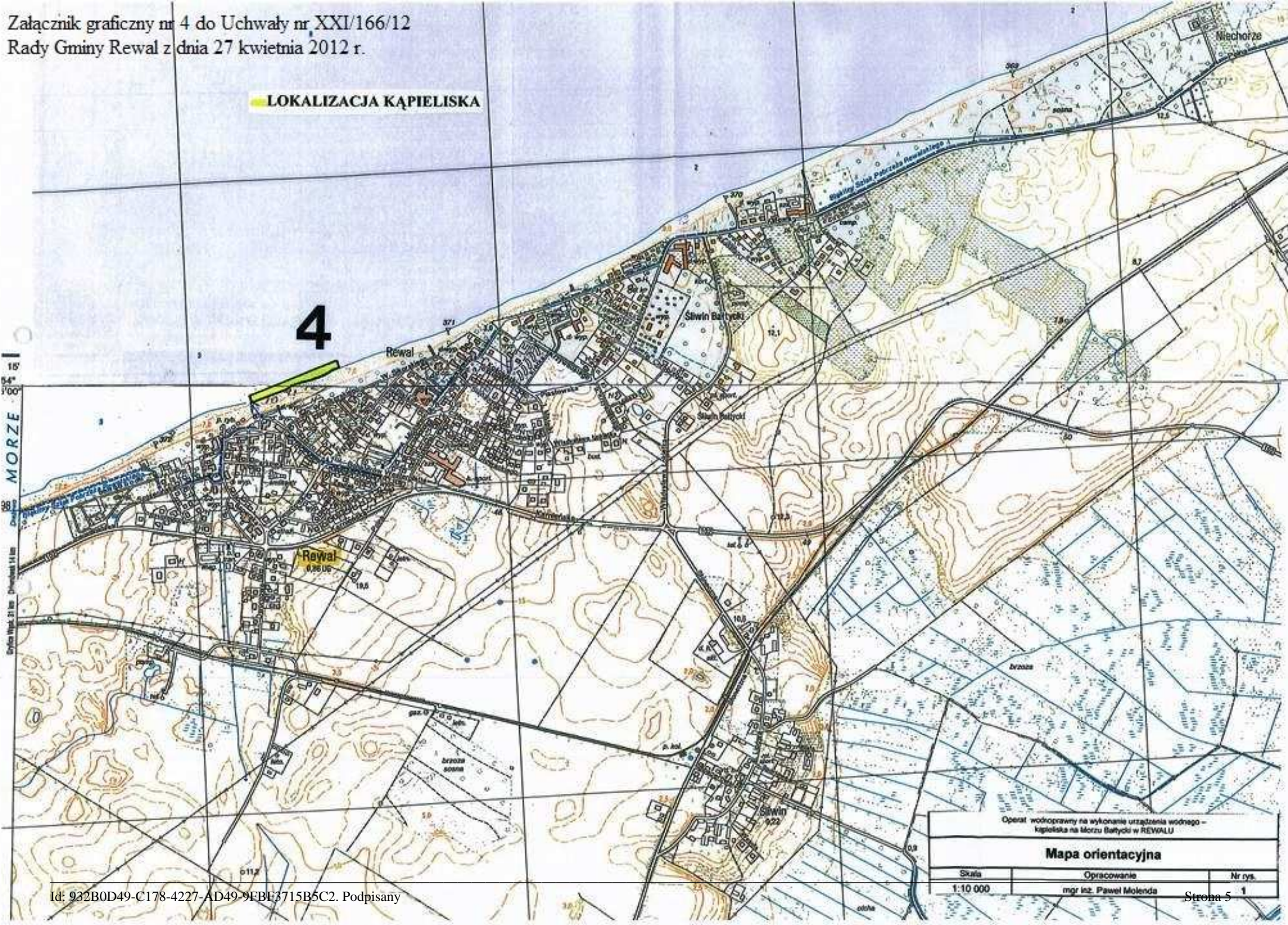


Operat wodnoprawny na wykonanie urządzenia wodnego –
kąpieliska na Morzu Bałtyckim w TRZEBIECHOWIE

Mapa orientacyjna

Skala	Opracowanie	Nr rys.
1:10 000	mgr inż. Paweł Molenda	1

LOKALIZACJA KĄPIELISKA



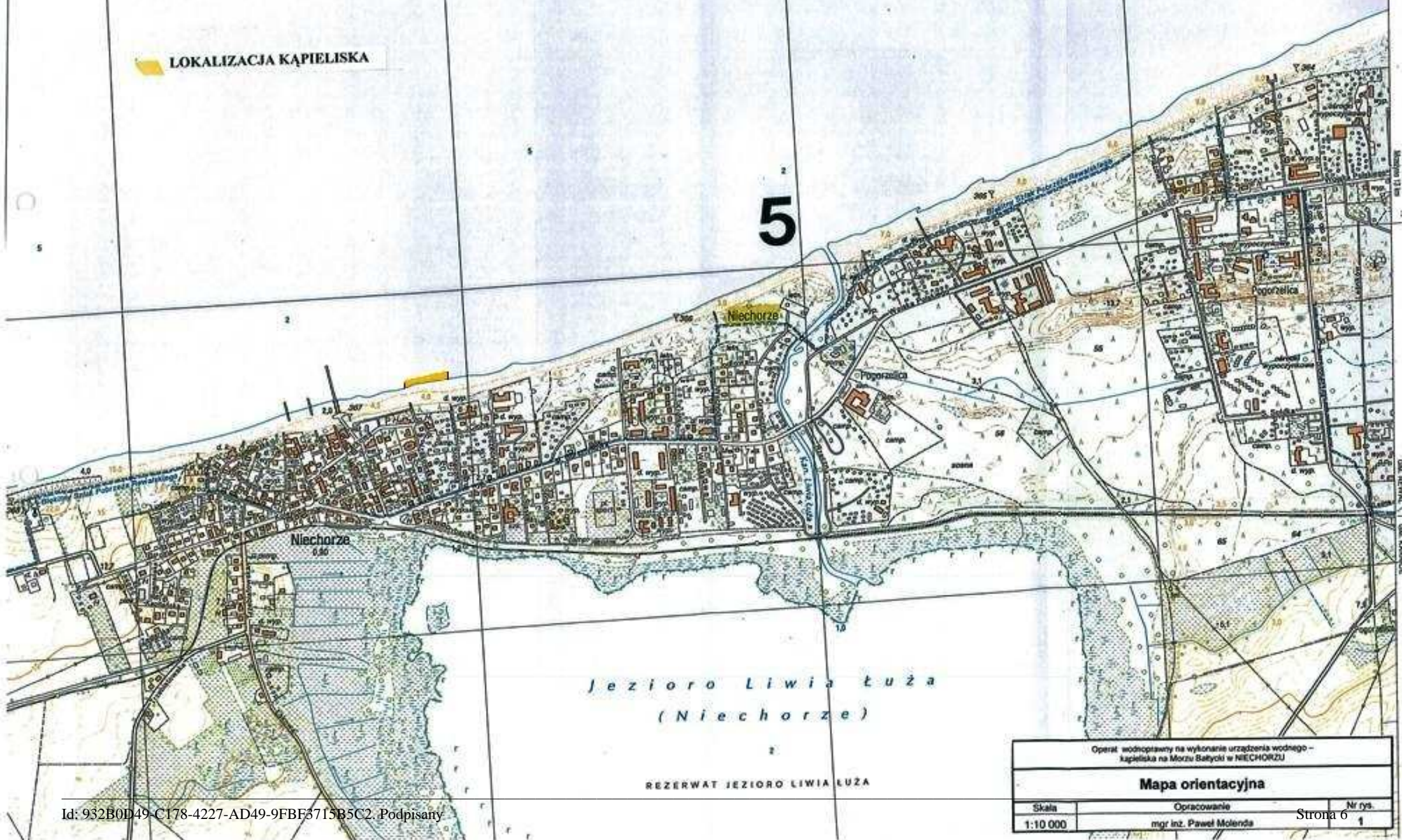
Operat wodoprzewy na wykonanie uzagdenia wodnego -
kapieliska na Morzu Baltyckim w REWALU

Mapa orientacyjna

Skala	Opracowanie	Nr rys.
1:10 000	mgr inż. Paweł Molenda	1

LOKALIZACJA KAPIELISKA

5



Jezioro Liwia Łuża
(Niechorze)

REZERWAT JEZIORO LIWIA ŁUŻA

Opis: wodochławni na wykonanie urządzenia wodnego -
kąpieliska na Morzu Bałtyckim w NIECHORZU

Mapa orientacyjna

Skala	Opracowanie	Nr rys.
1:10 000	mgr inż. Paweł Molenda	Strona 6 1

— LOKALIZACJA KĄPIELISKA

