

INFORMACJA OPISOWA O STANIE MIENIA GMINY

STAN MIENIA NA 31.12.2011 r.

Na podstawie informacji złożonych przez jednostki organizacyjne gminy, zawierających dane z ewidencji księgowej, sporządzono zestawienie mienia gminy (rzeczowy majątek trwały) w ujęciu zbiorczym i w szczególności do działów klasyfikacji budżetowej. Na kolejnych stronach opracowania prezentowane są w ujęciu tabelarycznym szczegóły dotyczące mienia gminy według stanu na dzień 31.12.2011 r.

Z danych ujętych w tabelach wynika, że :

- wartość netto mienia będącego własnością gminy wynosi 856 822,30 tys. zł (zmniejszenie w stosunku do danych z 31.12.2010 r. o kwotę 112 395,20 tys. zł);
- gmina jest właścicielem ponad 378,36 ha gruntów (3.783.633,0 m²). Grunty będące własnością gminy to grunty pod zabudowaniami, placami, boiskami szkolnymi, terenami zielonymi. Wartość netto posiadanych gruntów wynosi 689.434,0 tys. zł.
- gmina posiada grunty oddane w wieczyste użytkowanie – razem powierzchnia tych gruntów to 150.000 m.kw. o wartości netto 60 000 tys. zł.
- gmina posiada budynki i budowle o wartości netto 34.956,0 tys. zł,
- wartość netto maszyn i urządzeń technicznych wynosi 63 627,40 tys. zł,
- gmina posiada środki transportowe o wartości netto 4.995,1 tys. zł,
- wartość pozostałych środków trwałych wynosi 3.809,8 tys. zł (netto).

Duże różnice pomiędzy stanem mienia w gminie Rewal na 31.12.2010 a 31.12.2011r. zwłaszcza w grupie 0 grunty własne, grupie 1 i 2 budynki i budowle a także grupie 3 do 6 maszyny i urządzenia techniczne wynikają z tego, iż w miesiącach od września do grudnia 2011r. trwały prace związane z przeprowadzeniem kompleksowej inwentaryzacji majątku trwałego Urzędu Gminy w Rewalu. Wobec powyższego w zestawieniu za 2011 w zakresie wyżej wspomnianych grup nastąpiły znaczne korekty mienia Urzędu Gminy w zakresie budynków i budowli, środków transportowych, maszyn i urządzeń technicznych oraz pozostałych środków trwałych. Obecna informacja o stanie mienia gminy Rewal jest realnym odzwierciedleniem rzeczywistych wartości wynikających z przeprowadzanej kompleksowej inwentaryzacji wraz z wartościami wynikającymi ze sprawozdań szczegółowych poszczególnych jednostek organizacyjnych gminy Rewal.

ZMIANY W MIENIU W OKRESIE 31.12.2010 r. – 31.12.2011 r.

Ogółem wartość mienia gminy uległa zmniejszeniu netto o 112.395,2 tys. zł. Zmiany zostaną omówione w szczególności do poszczególnych kategorii środków trwałych:

1. Grunty własne

Zmianie uległa powierzchnia posiadanych gruntów własnych z 3.638.952 m² do 3.783.633 m². Zwiększenie powierzchni gruntów gminy o 144 681 m² wynikało z realnego ujęcia składników majątkowych Gminy Rewal zweryfikowanych podczas przeprowadzenia kompleksowej inwentaryzacji w 2011r.

2. Grunty – wieczyste użytkowanie

Zmianie uległa powierzchnia gruntów oddanych innym podmiotom w wieczyste użytkowanie z 169.952 m² do 150.000 m². Powierzchnia gruntów oddanych w wieczyste użytkowanie gminy zmniejszyła się o 19.952 m²

3. Budynki i budowle.

Zmianie uległa wartość netto budynków i budowli Gminy Rewal i zwiększyła się o 51.321,1 tys.zł. Znacząca zmiana nastąpiła na skutek korekt dokonanych na podstawie przeprowadzonej kompleksowej inwentaryzacji w 2011r.

4. Maszyny i urządzenia techniczne.

Wartość maszyn i urządzeń w ujęciu netto zmieniła się z 1 649,9 tys. zł do 63 627,4 tys. zł. Wartość netto posiadanych maszyn i urządzeń uległa zwiększeniu o kwotę 61 977,50 tys. zł. Znacząca zmiana nastąpiła na skutek korekt dokonanych na podstawie przeprowadzonej kompleksowej inwentaryzacji w 2011r.

5. Środki transportowe.

Wartość netto środków transportowych zmieniła się z 4 716,1 tys. zł w 2010r. na 4.995,1 tys. zł w roku 2011. Powyższa wartość uległa zwiększeniu o 279 tys. zł.

6. Pozostałe środki trwałe.

Stan środków trwałych na 31.12.2011r. uległ zmniejszeniu o 66 szt. Wartość netto pozostałych środków trwałych uległa zwiększeniu o 3 268,7 tys. zł z kwoty 541,1 tys. zł (według stanu na 31.12.2010r.) na kwotę 3 809,8 tys. zł (według stanu na 31.12.2011r.)

ZESTAWIENIE TABEL O STANIE MIENIA

1. Informacja zbiorcza o stanie mienia.
2. Informacja o stanie mienia dział 630 – Turystyka.
3. Informacja o stanie mienia dział 700 – Gospodarka mieszkaniowa.
4. Informacja o stanie mienia dział 710 – Działalność usługowa.
5. Informacja o stanie mienia dział 801 – Oświata i wychowanie.
6. Informacja o stanie mienia dział 852 – Pomoc społeczna.
7. Informacja o stanie mienia dział 854 – Edukacyjna opieka wychowawcza.
8. Informacja o stanie mienia dział 900 – Gospodarka komunalna i ochrona środowiska.
9. Informacja o stanie mienia dział 921 – Kultura i ochrona dziedzictwa narodowego.

SKARBNIK GMINY

Seweryn Bańki

WOJTY GMINY

Robert Skramurski

INFORMACJA ZBIORCZA O STANIE MIENIA W JEDNOSTCE

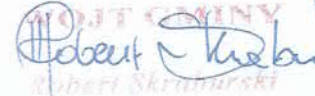
Rzeczowy majątek trwały

dane w tysiącach złotych 0,0

Lp.	Opis majątku trwałego wg. KŚT	Stan na dzień	jednostka miary	Ilość	Wartość brutto środków	Dotychczasowe umorzenie	Wartość netto	Dochody z tytułu praw własności i innych praw majątkowych
1.	Grunty własne (grupa 0)	31.12.2010	m2	3 638 952	806 632,4	0,0	806 632,4	0,0
		31.12.2011	m2	3 783 633	689 434,0	0,0	689 434,0	
2.	Grunty - wieczyste użytkowanie	31.12.2010	m2	169 952	69 400,9	0,0	69 400,9	0,0
		31.12.2011	m2	150 000	60 000,0	0,0	60 000,0	
3.	Budynki i budowle (grupy 1 i 2)	31.12.2010	szt.	1 232	87 245,8	968,7	86 277,1	0,0
		31.12.2011	szt.	88	36 003,0	1 047,0	34 956,0	
4.	Maszyny i urządzenia techniczne (grupy 3-6)	31.12.2010	szt.	455	1 944,9	295,0	1 649,9	0,0
		31.12.2011	szt.	488	64 003,4	376,0	63 627,4	
5.	Środki transportowe (grupa 7)	31.12.2010	szt.	89	4 750,5	34,4	4 716,1	0,0
		31.12.2011	szt.	34	5 020,1	25,0	4 995,1	
6.	Pozostałe środki trwałe (grupa 8)	31.12.2010	szt.	302	711,0	169,9	541,1	0,0
		31.12.2011	szt.	236	5 287,6	1 477,8	3 809,8	
Razem (przy sumie ilości sumowane tylko pozycje w szt.)		31.12.2010	X	2 078	970 685,5	1 468,0	969 217,5	0,0
		31.12.2011	X	846	859 748,1	2 925,8	856 822,3	
Razem powierzchnia gruntów własnych		31.12.2010	m2	3 638 952,0				
		31.12.2011	m2	3 783 633,0				
Razem powierzchnia gruntów wiecz. użytkowanie		31.12.2010	m2	169 952,0				
		31.12.2011	m2	150 000,0				
Zmiany w mieniu (+) wzrost (-) spadek			szt.	-1232	-110 937,4	1 457,8	-112 395,2	
			m2	144681,0				

SKARBNIK GMINY

 Seweryn Dąbilo

WÓJTA GMINY

 Robert Skraburki

112

GMINA REWAL

Dział klasyfikacji budżetowej

630 Turystyka

INFORMACJA O STANIE MIENIA W JEDNOSTCERzeczowy majątek trwały

dane w tysiącach złotych 0,0

Lp.	Opis majątku trwałego wg. KŚT	Stan na dzień	jednostka miary	Ilość	Wartość brutto środków	Dotychczasowe umorzenie	Wartość netto	Dochody z tytułu praw własności i innych praw majątkowych
1.	Grunty własne (grupa 0)	31.12.2010	m2	0,0	0,0	0,0	0,0	0,0
		31.12.2011	m2	0,0	0,0	0,0	0,0	
2.	Grunty - wieczyste użytkowanie	31.12.2010	m2	0,0	0,0	0,0	0,0	0,0
		31.12.2011	m2	0,0	0,0	0,0	0,0	
3.	Budynki i budowle (grupy 1 i 2)	31.12.2010	szt	0,0	0,0	0,0	0,0	0,0
		31.12.2011	szt	0,0	0,0	0,0	0,0	
4.	Maszyny i urządzenia techniczne (grupy 3-6)	31.12.2010	szt	13,0	47,5	14,2	33,3	0,0
		31.12.2011	szt	13,0	33,2	9,9	23,3	
5.	Środki transportowe (grupa 7)	31.12.2010	szt	3,0	113,6	34,0	79,6	0,0
		31.12.2011	szt	3,0	79,5	23,8	55,7	
6.	Pozostałe środki trwałe (grupa 8)	31.12.2010	szt	96,0	395,6	93,0	302,6	0,0
		31.12.2011	szt	97,0	4 764,0	1 429,1	3 334,9	
Razem (przy sumie ilości sumowane tylko pozycje w szt.)		31.12.2010	X	112	556,7	141,2	415,5	0,0
		31.12.2011	X	113	4 876,7	1 462,8	3 413,9	
Razem powierzchnia gruntów własnych		31.12.2010	m2	0,0				
		31.12.2011	m2	0,0				
Razem powierzchnia gruntów wiecz. użytkowanie		31.12.2010	m2	0,0				
		31.12.2011	m2	0,0				


Zmiany w mieniu (+) wzrost (-) spadek		szt.	1	4 320,0	1 321,6	2 998,4
		m2	0			

SKARBNIK GMINY



 Skarbnik Gminy

WOJCIŁ GMINY



 Wójcił Gminy

GMINA REWAL

Dział klasyfikacji budżetowej

700 Gospodarka mieszkaniowa

INFORMACJA O STANIE MIENIA W JEDNOSTCERzeczowy majątek trwały

dane w tysiącach złotych 0,0

Lp.	Opis majątku trwałego wg. KŚT	Stan na dzień	jednostka miary	Ilość	Wartość brutto środków	Dotychczasowe umorzenie	Wartość netto	Dochody z tytułu praw własności i innych praw majątkowych
1.	Grunty własne (grupa 0)	31.12.2010	m2	3635319	804382,4	0,0	804382,4	0,0
		31.12.2011	m2	3780000	687184,0	0,0	687184,0	
2.	Grunty - wieczyste użytkowanie	31.12.2010	m2	169 952	69400,9	0,0	69400,9	0,0
		31.12.2011	m2	150000	60000,0	0,0	60000,0	
3.	Budynki i budowle (grupy 1 i 2)	31.12.2010	szt.	1212	84309,7	0,0	84309,7	0,0
		31.12.2011	szt.	65	32424,0	0,0	32424,0	
4.	Maszyny i urządzenia techniczne (grupy 3-6)	31.12.2010	szt.	379	1205,9	0,0	1205,9	0,0
		31.12.2011	szt.	408	62950,0	0,0	62950,0	
5.	Środki transportowe (grupa 7)	31.12.2010	szt.	85	4631,3	0,0	4631,3	0,0
		31.12.2011	szt.	30	4935,0	0,0	4935,0	
6.	Pozostałe środki trwałe (grupa 8)	31.12.2010	szt.	96	62,2	0,0	62,2	0,0
		31.12.2011	szt.	97	213,0	0,0	213,0	
Razem (przy sumie ilości sumowane tylko pozycje w szt.)		31.12.2010	X	1772	963 992,4	0,0	963 992,4	0,0
		31.12.2011	X	600	847 706,0	0,0	847 706,0	
Razem powierzchnia gruntów własnych		31.12.2010	m2	3 635 319,0				
		31.12.2011	m2	3 780 000,0				
Razem powierzchnia gruntów wiecz. użytkowanie		31.12.2010	m2	169 952,0				
		31.12.2011	m2	150 000,0				
Zmiany w mieniu (+) wzrost (-) spadek			szt.	-1172	-116 286,4	0,0	-116 286,4	
			m2	144681				

SKARBNIK GMINY

Seweryn Kucilo

WÓJT GMINY

Robert Skubulski

19/11

GMINA REWAL

Dział klasyfikacji budżetowej

710 Działalność usługowa

INFORMACJA O STANIE MIENIA W JEDNOSTCERzeczowy majątek trwały

dane w tysiącach złotych 0,0

Lp.	Opis majątku trwałego wg. KŚT	Stan na dzień	jednostka miary	Ilość	Wartość brutto środków	Dotychczasowe umorzenie	Wartość netto	Dochody z tytułu praw własności i innych praw majątkowych
1.	Grunty własne (grupa 0)	31.12.2010	m2	0		0,0	0,0	0,0
		31.12.2011	m2	0	0,0	0,0	0,0	
2.	Grunty - wieczyste użytkowanie	31.12.2010	m2	0	0,0	0,0	0,0	0,0
		31.12.2011	m2	0	0,0	0,0	0,0	
3.	Budynki i budowle (grupy 1 i 2)	31.12.2010	szt.	0	0,0	0,0	0,0	0,0
		31.12.2011	szt.	0	0,0	0,0	0,0	
4.	Maszyny i urządzenia techniczne (grupy 3-6)	31.12.2010	szt.	0	0,0	0,0	0,0	0,0
		31.12.2011	szt.	2	12,5	0,0	12,5	
5.	Środki transportowe (grupa 7)	31.12.2010	szt.	0	0,0	0,0	0,0	0,0
		31.12.2011	szt.	0	0,0	0,0	0,0	
6.	Pozostałe środki trwałe (grupa 8)	31.12.2010	szt.	0	0,0	0,0	0,0	0,0
		31.12.2011	szt.	0	0,0	0,0	0,0	
Razem (przy sumie ilości sumowane tylko pozycje w szt.)		31.12.2010	X	0	0,0	0,0	0,0	0,0
		31.12.2011	X	2	12,5	0,0	12,5	
Razem powierzchnia gruntów własnych		31.12.2010	m2	0,0				
		31.12.2011	m2	0,0				
Razem powierzchnia gruntów wiecz. użytkowanie		31.12.2010	m2	0,0				
		31.12.2011	m2	0,0				
Zmiany w mieniu (+) wzrost (-) spadek			szt.	2	12,5	0,0	12,5	
			m2	0				

SKARBNIK GMINY
360
Czerwina Babito

WÓJTA GMINY
Robert Skrzypkowski
Robert Skrzypkowski

GMINA REWAL

Dział klasyfikacji budżetowej

801 Oświata i wychowanie

INFORMACJA O STANIE MIENIA W JEDNOSTCE

Rzeczowy majątek trwały

dane w tysiącach złotych 0,0

Lp.	Opis majątku trwałego wg. KŚT	Stan na dzień	jednostka miary	Ilość	Wartość brutto środków	Dotychczasowe umorzenie	Wartość netto	Dochody z tytułu praw własności i innych praw majątkowych
1.	Grunty własne (grupa 0)	31.12.2010	m2	0,0	0,0	0,0	0,0	0,0
		31.12.2011	m2	0,0	0,0	0,0	0,0	
2.	Grunty - wieczyste użytkowanie	31.12.2010	m2	0,0	0,0	0,0	0,0	0,0
		31.12.2011	m2	0,0	0,0	0,0	0,0	
3.	Budynki i budowle (grupy 1 i 2)	31.12.2010	szt.	13,0	1 493,0	912,1	580,9	0,0
		31.12.2011	szt.	13,0	2 076,0	953,8	1 122,2	
4.	Maszyny i urządzenia techniczne (grupy 3-6)	31.12.2010	szt.	55,0	265,9	219,4	46,5	0,0
		31.12.2011	szt.	55,0	271,7	235,9	35,8	
5.	Środki transportowe (grupa 7)	31.12.2010	szt.	0,0	0,0	0,0	0,0	0,0
		31.12.2011	szt.	0,0	0,0	0,0	0,0	
6.	Pozostałe środki trwałe (grupa 8)	31.12.2010	szt.	33,0	175,2	19,3	155,9	0,0
		31.12.2011	szt.	36,0	282,6	37,5	245,1	
Razem (przy sumie ilości sumowane tylko pozycje w szt.)		31.12.2010	X	101	1 934,1	1 150,8	783,3	0,0
		31.12.2011	X	104	2 630,3	1 227,2	1 403,1	
Razem powierzchnia gruntów własnych		31.12.2010	m2	0,0				
		31.12.2011	m2	0,0				
Razem powierzchnia gruntów wiecz. użytkowanie		31.12.2010	m2	0,0				
		31.12.2011	m2	0,0				
Zmiany w mieniu (+) wzrost (-) spadek			szt.	3	696,2	76,4	619,8	
			m2	0,0				

SKARBNIK GMINY
360
Sowa

WÓJT GMINY
Robert Szabowski

GMINA REWAL

Dział klasyfikacji budżetowej

852 Pomoc społeczna

INFORMACJA O STANIE MIENIA W JEDNOSTCERzeczowy majątek trwały

dane w tysiącach złotych 0,0

Lp.	Opis majątku trwałego wg. KŚT	Stan na dzień	jednostka miary	Ilość	Wartość brutto środków	Dotychczasowe umorzenie	Wartość netto	Dochody z tytułu praw własności i innych praw majątkowych
1.	Grunty własne (grupa 0)	31.12.2010	m2	0,0	0,0	0,0	0,0	0,0
		31.12.2011	m2	0,0	0,0	0,0	0,0	
2.	Grunty - wieczyste użytkowanie	31.12.2010	m2	0,0	0,0	0,0	0,0	0,0
		31.12.2011	m2	0,0	0,0	0,0	0,0	
3.	Budynki i budowle (grupy 1 i 2)	31.12.2010	szt.	0,0	0,0	0,0	0,0	0,0
		31.12.2011	szt.	0,0	0,0	0,0	0,0	
4.	Maszyny i urządzenia techniczne (grupy 3-6)	31.12.2010	szt.	2,0	5,0	5,0	0,0	0,0
		31.12.2011	szt.	0,0	0,0	0,0	0,0	
5.	Środki transportowe (grupa 7)	31.12.2010	szt.	0,0	0,0	0,0	0,0	0,0
		31.12.2011	szt.	0,0	0,0	0,0	0,0	
6.	Pozostałe środki trwałe (grupa 8)	31.12.2010	szt.	71,0	50,0	50,0	0,0	0,0
		31.12.2011	szt.	0,0	0,0	0,0	0,0	
Razem (przy sumie ilości sumowane tylko pozycje w szt.)		31.12.2010	X	73	55,0	55,0	0,0	0,0
		31.12.2011	X	0	0,0	0,0	0,0	
Razem powierzchnia gruntów własnych		31.12.2010	m2	0,0				
		31.12.2011	m2	0,0				
Razem powierzchnia gruntów wiecz. użytkowanie		31.12.2010	m2	0,0				
		31.12.2011	m2	0,0				
Zmiany w mieniu (+) wzrost (-) spadek			szt.	-73	-55,0	-55,0	0,0	
			m2	0,0				

SKARBNIK GMINY
360
Seweryn Rakito

WÓJTA GMINY
Robert Knebel

GMINA REWAL

Dział klasyfikacji budżetowej

854 Edukacyjna opieka wychowawcza

INFORMACJA O STANIE MIENIA W JEDNOSTCERzeczowy majątek trwały

dane w tysiącach złotych 0,0

Lp.	Opis majątku trwałego wg. KŚT	Stan na dzień	jednostka miary	Ilość	Wartość brutto środków	Dotychczasowe umorzenie	Wartość netto	Dochody z tytułu praw własności i innych praw majątkowych
1.	Grunty własne (grupa 0)	31.12.2010	m2	3 633,0	2 250,0	0,0	2 250,0	0,0
		31.12.2011	m2	3 633,0	2 250,0	0,0	2 250,0	
2.	Grunty - wieczyste użytkowanie	31.12.2010	m2	0,0	0,0	0,0	0,0	0,0
		31.12.2011	m2	0,0	0,0	0,0	0,0	
3.	Budynki i budowle (grupy 1 i 2)	31.12.2010	szt.	1,0	730,0	36,5	693,5	0,0
		31.12.2011	szt.	1,0	730,0	54,7	675,3	
4.	Maszyny i urządzenia techniczne (grupy 3-6)	31.12.2010	szt.	0,0	0,0	0,0	0,0	0,0
		31.12.2011	szt.	0,0	0,0	0,0	0,0	
5.	Środki transportowe (grupa 7)	31.12.2010	szt.	0,0	0,0	0,0	0,0	0,0
		31.12.2011	szt.	0,0	0,0	0,0	0,0	
6.	Pozostałe środki trwałe (grupa 8)	31.12.2010	szt.	4,0	20,0	4,0	16,0	0,0
		31.12.2011	szt.	4,0	20,0	6,0	14,0	
Razem (przy sumie ilości sumowane tylko pozycje w szt.)		31.12.2010	X	5,0	3 000,0	40,5	2 959,5	0,0
		31.12.2011	X	5,0	3 000,0	60,7	2 939,3	
Razem powierzchnia gruntów własnych		31.12.2010	m2	3 633,0				
		31.12.2011	m2	3 633,0				
Razem powierzchnia gruntów wiecz. użytkowanie		31.12.2010	m2	0,0				
		31.12.2011	m2	0,0				
Zmiany w mieniu (+) wzrost (-) spadek			szt.	0	0,0	20,2	-20,2	
			m2	0,0				

SKARBNIK GMINY
360
Seweryn JabłoWÓJT GMINY
Robert Szlachetny

GMINA REWAL

Dział klasyfikacji budżetowej

900 Gospodarka komunalna i ochrona środowiska


INFORMACJA O STANIE MIENIA W JEDNOSTCERzeczowy majątek trwały

dane w tysiącach złotych 0,0

Lp.	Opis majątku trwałego wg. KŚT	Stan na dzień	jednostka miary	Ilość	Wartość brutto środków	Dotychczasowe umorzenie	Wartość netto	Dochody z tytułu praw własności i innych praw majątkowych
1.	Grunty własne (grupa 0)	31.12.2010	m2	0	0,0	0,0	0,0	0,0
		31.12.2011	m2	0	0,0	0,0	0,0	
2.	Grunty - wieczyste użytkowanie	31.12.2010	m2	0	0,0	0,0	0,0	0,0
		31.12.2011	m2	0	0,0	0,0	0,0	
3.	Budynki i budowle (grupy 1 i 2)	31.12.2010	szt.	4	118,9	3,9	115,0	0,0
		31.12.2011	szt.	6	160,8	7,4	153,4	
4.	Maszyny i urządzenia techniczne (grupy 3-6)	31.12.2010	szt.	5	413,9	52,9	361,0	0,0
		31.12.2011	szt.	8	725,2	124,5	600,7	
5.	Środki transportowe (grupa 7)	31.12.2010	szt.	1	5,6	0,4	5,2	0,0
		31.12.2011	szt.	1	5,6	1,2	4,4	
6.	Pozostałe środki trwałe (grupa 8)	31.12.2010	szt.	1	4,0	1,4	2,6	0,0
		31.12.2011	szt.	1	4,0	2,2	1,8	
Razem (przy sumie ilości sumowane tylko pozycje w szt.)		31.12.2010	X	11	542,4	58,6	483,8	0,0
		31.12.2011	X	16	895,6	135,3	760,3	
Razem powierzchnia gruntów własnych		31.12.2010	m2	0,0				
		31.12.2011	m2	0,0				
Razem powierzchnia gruntów wiecz. użytkowanie		31.12.2010	m2	0,0				
		31.12.2011	m2	0,0				
Zmiany w mieniu (+) wzrost (-) spadek			szt.	5	353,2	76,7	276,5	
			m2	0,0				

SKARBNIK GMINY

 Nowy Sącz, 2011

WÓJTA GMINY

 Nowy Sącz, 2011

GMINA REWAL

Dział klasyfikacji budżetowej

921 Kultura i ochrona dziedzictwa narodowego

INFORMACJA O STANIE MIENIA W JEDNOSTCE

Rzeczowy majątek trwały

dane w tysiącach złotych 0,0

Lp.	Opis majątku trwałego wg. KŚT	Stan na dzień	jednostka miary	Ilość	Wartość brutto środków	Dotychczasowe umorzenie	Wartość netto	Dochody z tytułu praw własności i innych praw majątkowych
1.	Grunty własne (grupa 0)	31.12.2010	m2	0	0,0	0,0	0,0	0,0
		31.12.2011	m2	0	0,0	0,0	0,0	
2.	Grunty - wieczyste użytkowanie	31.12.2010	m2	0	0,0	0,0	0,0	0,0
		31.12.2011	m2	0	0,0	0,0	0,0	
3.	Budynki i budowle (grupy 1 i 2)	31.12.2010	szt.	2	594,2	16,2	578,0	0,0
		31.12.2011	szt.	3	612,2	31,1	581,1	
4.	Maszyny i urządzenia techniczne (grupy 3-6)	31.12.2010	szt.	1	6,7	3,5	3,2	0,0
		31.12.2011	szt.	2	10,8	5,7	5,1	
5.	Środki transportowe (grupa 7)	31.12.2010	szt.	0	0,0	0,0	0,0	0,0
		31.12.2011	szt.	0	0,0	0,0	0,0	
6.	Pozostałe środki trwałe (grupa 8)	31.12.2010	szt.	1	4,0	2,2	1,8	0,0
		31.12.2011	szt.	1	4,0	3,0	1,0	
Razem (przy sumie ilości sumowane tylko pozycje w szt.)		31.12.2010	X	4	604,9	21,9	583,0	0,0
		31.12.2011	X	6	627,0	39,8	587,2	
Razem powierzchnia gruntów własnych		31.12.2010	m2	0,0				
		31.12.2011	m2	0,0				
Razem powierzchnia gruntów wiecz. użytkowanie		31.12.2010	m2	0,0				
		31.12.2011	m2	0,0				
Zmiany w mieniu (+) wzrost (-) spadek			szt.	2	22,1	17,9	4,2	
			m2	0,0				

SKARBNIK GMINY
360
Sawon SabitoWOJCI GMINY
Robert Styrakowski