

UCHWAŁA Nr XXVI/166/2000
Rady Gminy Rewal
z dnia 7 grudnia 2000 roku

w sprawie zmiany granic sołectw Śliwin i Rewal.

Na podstawie art. 5 ust. 1 – 3 ustawy z dnia 8 marca 1990 r. o samorządzie gminnym (t.j. Dz.U. z 1996 r. Nr 13, poz. 74 – zmiany : Dz.U. Nr 58, poz. 261, Nr 106, poz. 496, Nr 132, poz. 622; z 1997 r. Nr 9, poz. 43, Nr 106, poz. 679, Nr 107. Poz. 686, Nr 113, poz. 734, Nr 123, poz. 775; z 1998 r. Nr 155, poz. 1014, Nr 162, poz. 1126 oraz z 2000 r. Nr 26, poz. 306, Nr 48, poz. 552, Nr 62, poz. 718, Nr 88, poz. 985 i Nr 91, poz. 1009) Rada Gminy uchwala, co następuje :

§ 1.

Dokonuje się zmiany granic Sołectw Rewal i Śliwin, w następujący sposób :

1. Od Sołectwa Śliwin – odłącza się część terenów położonych nad morzem, przyległych do:
 - Sołectwa Rewal od strony zachodniej,
 - Sołectwa Niechorze od strony wschodniej,
 - do szosy od strony południowej - i przyłącza do Sołectwa Rewal.

2. W wyniku zmiany granic Sołectwo Rewal i miejscowość Rewal graniczyło będzie :
 - od strony zachodniej z Sołectwem i miejscowością Trzęsacz,
 - od strony wschodniej z Sołectwem i miejscowością Niechorze,
 - natomiast w przypadku Sołectwa Śliwin – granicą od strony północnej będzie szosa.

Pozostałe granice sołectw pozostają bez zmian.

§ 2.

Szczegółowy podział sołectw i zmiany granic obejmuje załącznik Nr 1 do uchwały.

§ 3.


Zobowiązuje się Zarząd Gminy do przygotowania spraw związanych z :

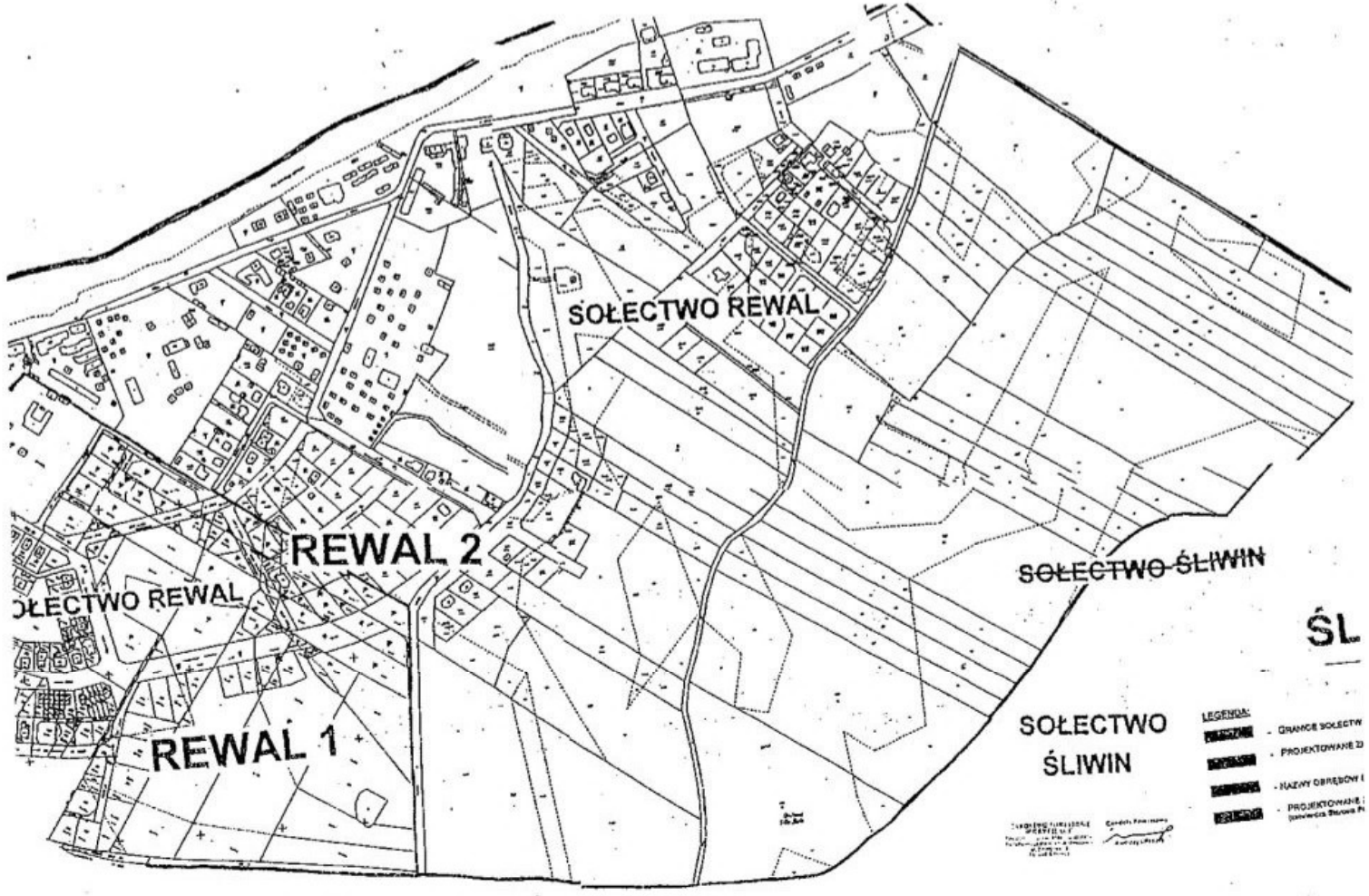
- podziałem gruntów ,
- dokonaniem zmian w księgach wieczystych,
- sporządzenie dokumentacji zmian w ewidencji gruntów,
- zmianą tablic informacyjnych, przebiegu i nazewnictwa ulic, w celu ostatecznego załatwienia oraz podania do publicznej wiadomości.

§ 4.

Uchwała wchodzi w życie z dniem podjęcia.

Przewodniczący Rady


Alojzy Kraś



SOŁECTWO REWAL

REWAL 2






SOŁECTWO ŚLIWIN

SOŁECTWO REWAL

REWAL 1

SOŁECTWO ŚLIWIN

SL

- LEGENDA:
-  - GRANICE SOŁECTW
 -  - PROJEKTOWANE ZD
 -  - NAZWY OBRĘBOW I
 -  - PROJEKTOWANE I
 -  - granica Sołectwa R

SKALA 1:100000

