


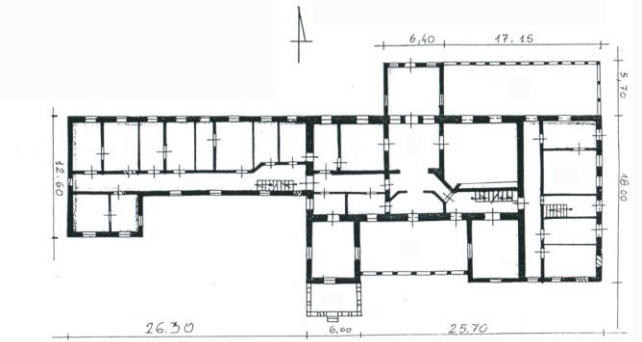


KARTA GMINNEJ EWIDENCJI ZABYTKÓW

1. Obiekt Pałac			A. Architektura B. Układy przestrzenne C. Cmentarz D. Zieleń komponowana E. Archeologia		A
2. Obecna funkcja wczasowo-wypoczynkowa	3. Materiał kamień, cegła	4. Datowanie XVII w.			
18. Zdjęcie /mapa / plan			5. Miejscowość TRZĘSACZ		
			6. Gmina REWAL		
				7. Powiat GRYFICKI	
				8. Województwo ZACHODNIOPOMORSKIE	
			9. Adres ul. KAMIĘNSKA 9 Trzęsacz 72-344 Rewal		
		10. Lokalizacja południowa część wsi		11. Nr ewidencyjny działki 161/2	
12. Lokalizacja archeologiczna:					
Nr obszaru AZP					
Nr stanowiska na obszarze AZP					
Nr stanowiska w miejscowości					
13. Własność „MILEX” spółka z o.o.			14. Użytkownik „MILEX” sp. z o.o. z siedzibą w Szczecinie		
15. Informacja o ochronie:					
Nr i data wpisu do rejestru zabytków		1290, decyzja z dn. 26.07.1995 r. znak L.dz. DZ-4200/25/0/95			
zapis w planie zagosp. przestrzennego		brak planu			
inne (np. pomnik historii)					
16. Stan zachowania (skala 1-5) 4 – dobry			17. Rodzaj zagrożeń		

19. Opis obiektu (elementy zabytkowe), historia obiektu

Historia pałacu w Trzęsaczu sięga XVII w. /pod koniec wieku spłonął stary dwór/. Kamienno-ceglane fundamenty, na których w poł. XVIII w. posadowiono istniejący dzisiaj obiekt, pochodzą zapewne ze starej siedziby /świadczą za tym: kolebowo sklepione piwnice wsparte na łękach i wymiary użytej cegły/. Około poł. XIX w. pałac rozbudowano dostawiając do ściany wschodniej 2-osiowe skrzydło. Pod koniec tego stulecia dostawiono 10-osiowe skrzydło zachodnie. Pałac jest budowlą dwukondygnacyjną, przykrytą stromym dwuspadowym dachem. Otynkowane elewacje rozczłonkowane są neoklasycyzującym detalem /gzymsy, pilastry, oprawa otworów okiennych/. W dużej części zachował się zespół XIX-wiecznej stolarki okiennej i drzwiowej.

20. Zdjęcie / mapa / plan



21. Prace budowlane i konserwatorskie, dokumentacja
- Wnioski Konserwatorskie do Skróconego Studium
Ruralistycznego Gm. Rewal, autor: mgr W. Witek, Sz-n 1997

- Uchwała Nr LVI/389/10 Rady Gminy Rewal z dnia 26.03.2010 r.
w sprawie uchwalenia zmiany studium uwarunkowań
i kierunków zagospodarowania przestrzennego Gminy Rewal

22. Uwagi

23. Opracował
Krzysztof Gnat

24. Data wykonania ewidencji
2010 r.

