
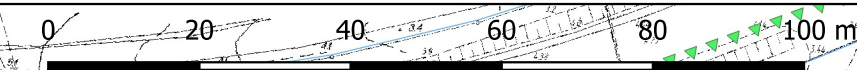




**MIEJSCOWY PLAN ZAGOSPODAROWANIA PRZESTRZENNEGO GMINY REWAL,  
W ŚLIWINIE, POMIĘDZY DROGĄ WOJEWÓDZKĄ NR 102,  
UL. SŁONECZNĄ I LINIĄ KOLEJKI WĄSKOTOROWEJ**  
RYSUNEK PLANU

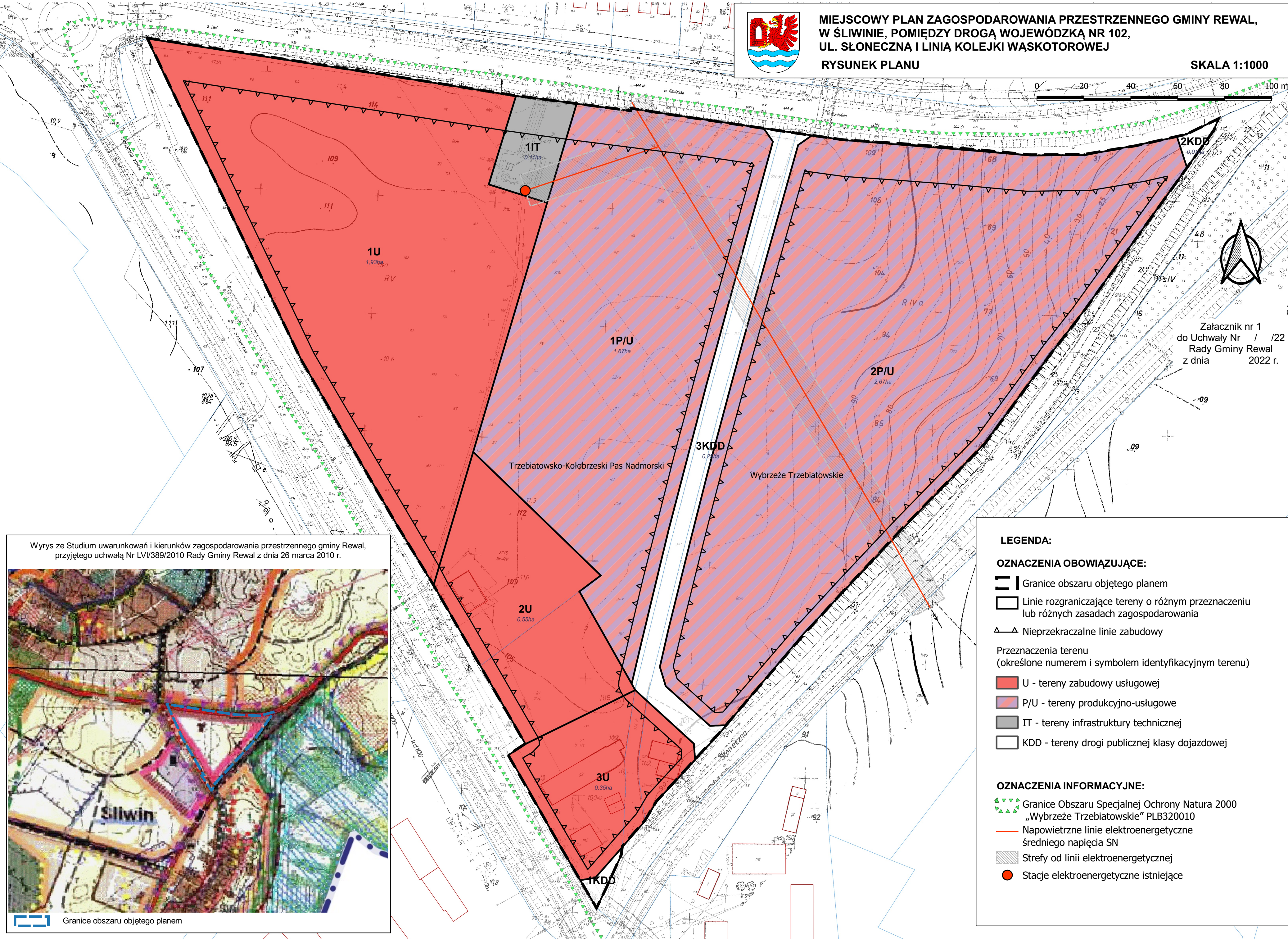
SKALA 1:1000



Załącznik nr 1  
do Uchwały Nr / /22  
Rady Gminy Rewal  
z dnia 2022 r.

Wyrys ze Studium uwarunkowań i kierunków zagospodarowania przestrzennego gminy Rewal, przyjętego uchwałą Nr LVI/389/2010 Rady Gminy Rewal z dnia 26 marca 2010 r.

Granice obszaru objętego planem



**LEGENDA:**

**OZNACZENIA OBOWIĄZUJĄCE:**

- Granice obszaru objętego planem
- Linie rozgraniczające tereny o różnym przeznaczeniu lub różnych zasadach zagospodarowania
- Nieprzekraczalne linie zabudowy

Przeznaczenia terenu (określone numerem i symbolem identyfikacyjnym terenu)

- U - tereny zabudowy usługowej
- P/U - tereny produkcyjno-usługowe
- IT - tereny infrastruktury technicznej
- KDD - tereny drogi publicznej klasy dojazdowej

**OZNACZENIA INFORMACYJNE:**

- Granice Obszaru Specjalnej Ochrony Natura 2000 „Wybrzeże Trzebiatowskie” PLB320010
- Napowietrzne linie elektroenergetyczne średniego napięcia SN
- Strefy od linii elektroenergetycznej
- Stacje elektroenergetyczne istniejące