

UCHWAŁA NR XXIV/115/16
RADY GMINY REWAL

z dnia 29 stycznia 2016 r.

w sprawie wyznaczenia dodatkowych miejsc do sprzedaży, podawania i spożywania napojów alkoholowych i utraty mocy uchwał.

Na podstawie art. 40 ust. 1 ustawy z dnia 8 marca 1990r. o samorządzie gminnym (t.j. Dz. U. z 2015 r., poz. 1515 i 1890) i art. 14 ust. 6 ustawy z dnia 26 października 1982r. o wychowaniu w trzeźwości i przeciwdziałaniu alkoholizmowi (t.j. Dz. U. z 2015 r. poz. 1286 i 1916) Rada Gminy uchwała co następuje:

§ 1. Mając na uwadze § 2 uchwały nr XXXV/271/13 Rady Gminy Rewal z dnia 22 lutego 2013 r. w sprawie: zakazu sprzedaży, podawania i spożywania napojów alkoholowych (Dz. Urz. Województwa Zachodniopomorskiego poz. 1528 oraz z 2014 r., poz. 4481) wyznacza się poniższe **odcinki plaż**, na których może odbywać się sprzedaż, podawanie i spożywanie napojów alkoholowych:

1. POGORZELICA – odcinek 100 m plaży przy zejściu plażowym z ulicy Rzecznej w kierunku wschodnim, usytuowany na działce nr 299/3,

2. POGORZELICA – odcinki po 100 m plaży przy zejściu plażowym z ulicy Morskiej, w kierunku wschodnim lub zachodnim, usytuowane na działce nr 299/3,

3. POGORZELICA – odcinki po 100 m plaży przy zejściu plażowym z ulicy Plażowej, w kierunku wschodnim lub zachodnim, usytuowane na działce nr 299/3,

4. POBIEROWO – odcinek 100 m plaży przy zejściu plażowym z ulicy Ciechanowskiej, w kierunku wschodnim, usytuowany na działce nr 991/17,

5. POBIEROWO – odcinek 100 m plaży przy zejściu plażowym z ulicy Jana z Kolna, w kierunku zachodnim, usytuowany na działce nr 991/17,

6. POBIEROWO - odcinek 150 m plaży przy zejściu plażowym z ulicy Mickiewicza, w kierunku wschodnim usytuowany na działce nr 991/17,

7. PUSTKOWO – odcinek 150 m plaży przy zejściu plażowym z ulicy Nadmorskiej, w kierunku wschodnim, usytuowany na działce nr 203/8,

8. PUSTKOWO – odcinek 150 m plaży przy zejściu plażowym z ulicy Bałtyckiej w kierunku zachodnim, usytuowany na działce 203/8,

9. PUSTKOWO – odcinek 200 m plaży od zachodniej granicy administracyjnej Pustkowa w kierunku wschodnim, usytuowany na działce 203/8,

10. REWAL – odcinki plaży przy zejściu plażowym z ulicy Westerplatte: 100 m w kierunku wschodnim i 50 m w kierunku zachodnim, usytuowane na działce nr 585/6,

11. TRZĘSACZ – odcinek 200 m plaży od zejścia plażowego przy ulicy Kamińskiej w kierunku wschodnim, usytuowany na działce nr 284/1,

12. TRZĘSACZ - odcinek 300 m plaży od zejścia plażowego przy ulicy Klifowej w kierunku wschodnim, usytuowany na działce nr 284/1,

13. NIECHORZE – odcinek od zejścia plażowego przy latarni morskiej w kierunku wschodnim do kanału Liwia Łuża usytuowany na działkach nr 911/4, 911/5, 911/20 i 911/23.

§ 2. Szczegółowe wykresy odcinków zawierają załączniki nr od 1 do 12 niniejszej uchwały.

§ 3. Tracą moc uchwały Nr IX/61/11 Rady Gminy Rewal z dnia 27 maja 2011 r. i Nr XXI/170/12 z dnia 27 kwietnia 2012r.

§ 4. Wykonanie uchwały powierza się Wójtowi Gminy.

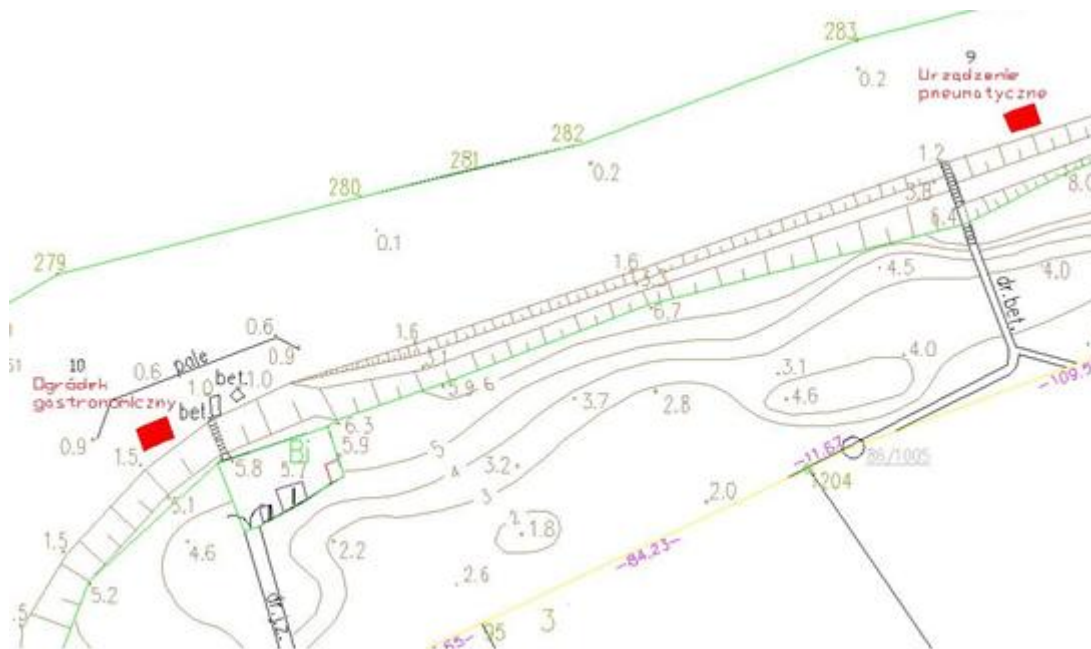
§ 5. Uchwała wchodzi w życie po upływie 14 dni od dnia ogłoszenia w Dzienniku Urzędowym Województwa Zachodniopomorskiego.

Przewodnicząca Rady

Agnieszka Tasarz

Załączniki nr 1 do uchwały
nr XXIV/115/16 Rady Gminy Rewal
z dnia 29.01.2016r.

POGORZELICA – odcinek 100 m plaży przy zejściu plażowym z ulicy Rzeczej w kierunku
wschodnim usytuowany na działce nr 299/3.



Załączniki nr 2 do uchwały
nr XXIV/115/16 Rady Gminy Rewal
z dnia 29.01.2016r.

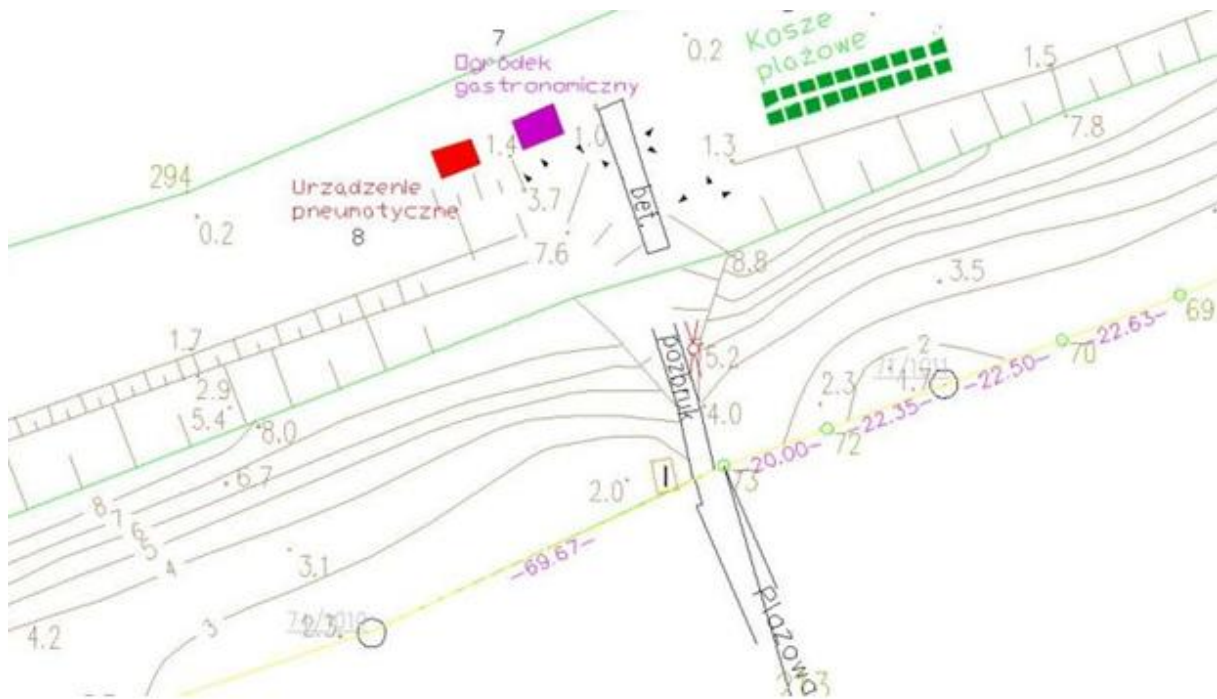
POGORZELICA – odcinki po 100 m plaży przy zejściu plażowym z ulicy Morskiej, w kierunku wschodnim lub zachodnim, usytuowane na działce nr 299/3,



**Załączniki nr 3 do uchwały
nr XXIV/115/16 Rady Gminy Rewal**

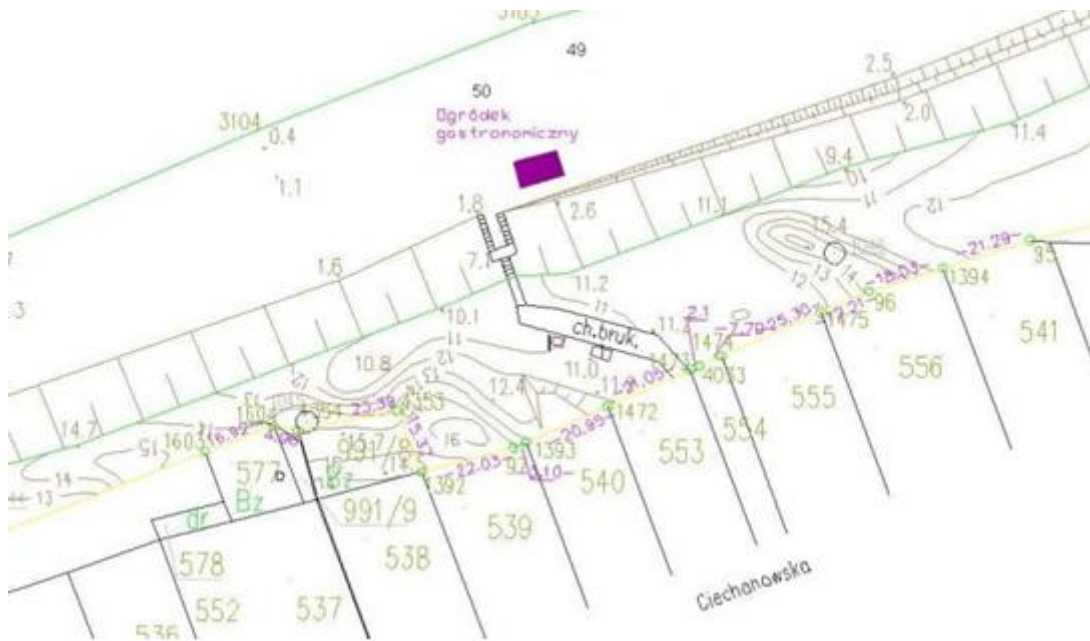
z dnia 29.01.2016r.

POGORZELICA - odcinki po 100 m plaży przy zejściu plażowym z ulicy Plażowej, w kierunku wschodnim lub zachodnim usytuowany na działce nr 299/3.



**Załączniki nr 4 do uchwały
nr XXIV/115/16 Rady Gminy Rewal
z dnia 29.01.2016r.**

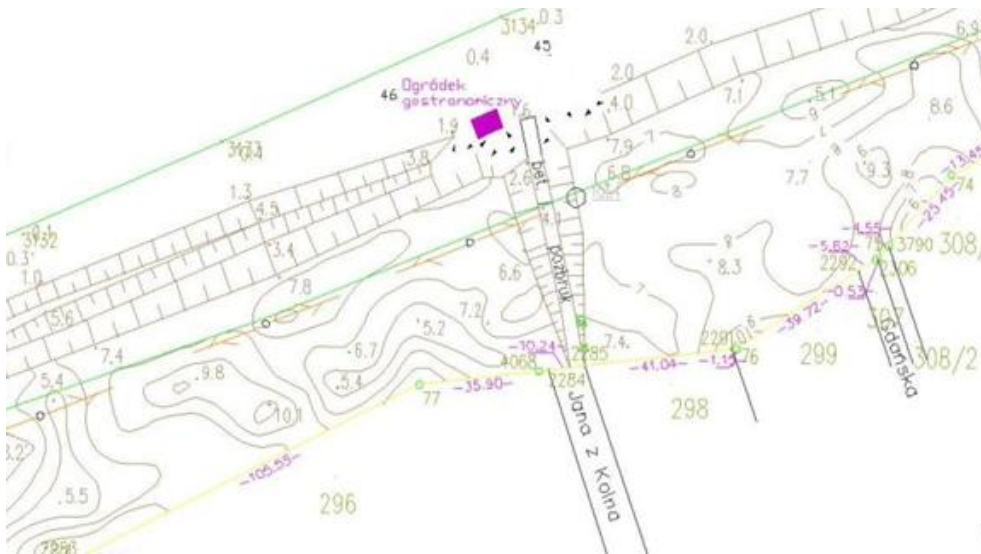
POBIEROWO – odcinek 100 m plaży przy zejściu plażowym z ulicy Ciechanowskiej, w kierunku wschodnim usytuowany na działce nr 991/17.



Załączniki nr 5 do uchwały
nr XXIV/115/16 Rady Gminy Rewal

z dnia 29.01.2016r.

POBIEROWO – odcinek 100 m plaży przy zejściu plażowym z ulicy Jana z Kolna, w kierunku zachodnim usytuowany na działce nr 991/17



Załączniki nr 6 do uchwały
nr XXIV/115/16 Rady Gminy Rewal
z dnia 29.01.2016r.

POBIEROWO - odcinek 150 m plaży przy zejściu plażowym z ulicy Mickiewicza, w kierunku wschodnim usytuowany na działce nr 991/17.



Załączniki nr 7 do uchwały
nr XXIV/115/16 Rady Gminy Rewal
z dnia 29.01.2016r.

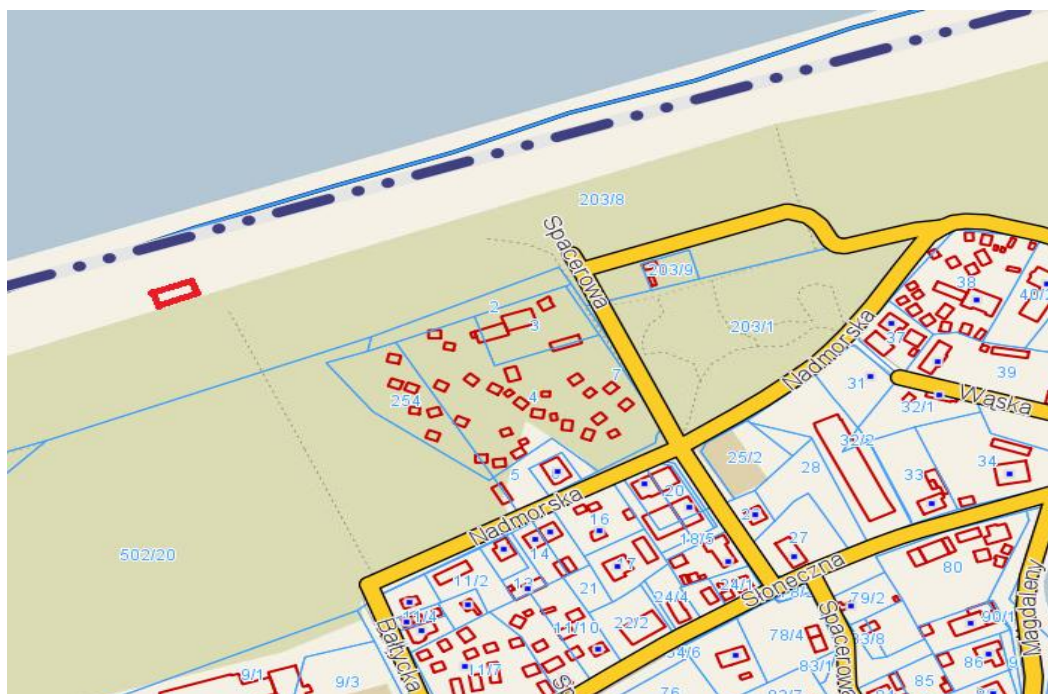
PUSTKOWO - odcinek 150 m plaży przy zejściu plażowym z ulicy Nadmorskiej, w kierunku wschodnim usytuowany na działce nr 203/8



Załączniki nr 8 do uchwały
nr XXIV/115/16 Rady Gminy Rewal

z dnia 29.01.2016r.

PUSTKOWO – odcinek 150 m plaży przy zejściu plażowym z ulicy Bałtyckiej w kierunku zachodnim usytuowany na działce 203/8.



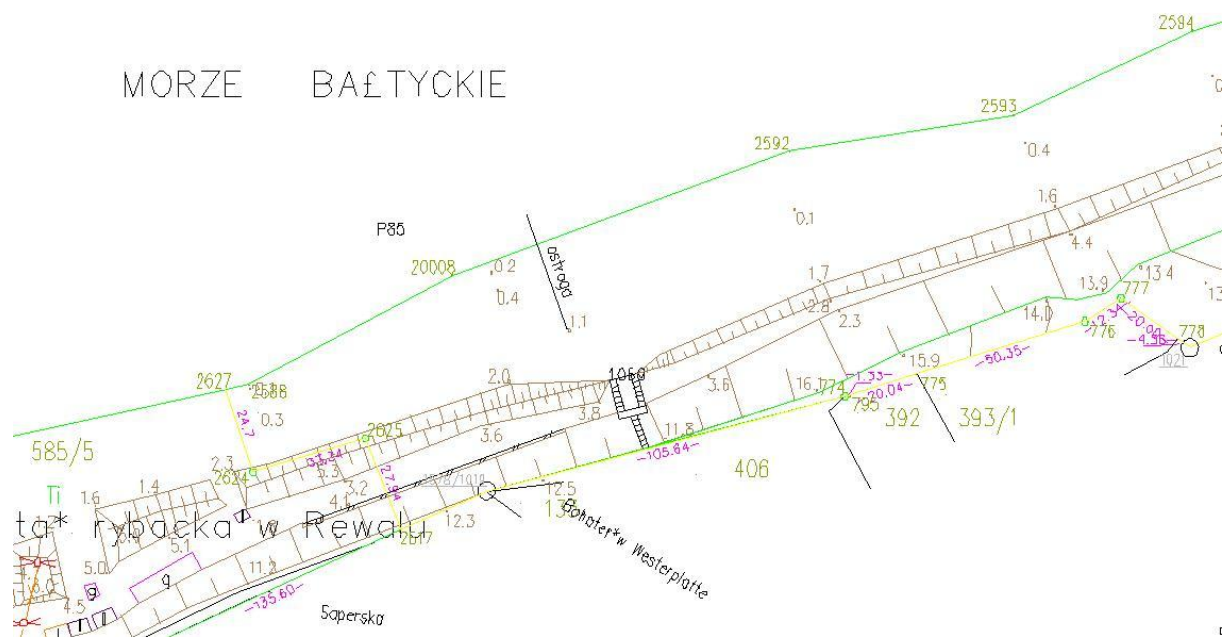
Załączniki nr 9 do uchwały
nr XXIV/115/16 Rady Gminy Rewal
z dnia 29.01.2016r.

PUSTKOWO - odcinek 200 m plaży od zachodniej granicy administracyjnej Pustkowa w kierunku wschodnim, usytuowany na działce 203/8



Załączniki nr 10 do uchwały
nr XXIV/115/16 Rady Gminy Rewal
z dnia 29.01.2016r.

REWAL - odcinki plaży przy zejściu plażowym z ulicy Westerplatte, 100 m w kierunku wschodnim i 50 m kierunku zachodnim usytuowany na działce nr 585/6,



Załączniki nr 11 do uchwały
nr XXIV/115/16 Rady Gminy Rewal
z dnia 29.01.2016r.

TRZĘSACZ – odcinek 200 m plaży od zejścia plażowego przy ulicy Kamińskiej w kierunku wschodnim, usytuowany na działce nr 284/1



Załączniki nr 12 do uchwały
nr XXIV/115/16 Rady Gminy Rewal
z dnia 29.01.2016r.

TRZĘSACZ - odcinek 300 m plaży od zejścia plażowego przy ulicy Klifowej w kierunku
wschodnim, usytuowany na działce nr 284/1



Załączniki nr 13 do uchwały
nr XXIV/115/16 Rady Gminy Rewal
z dnia 29.01.2016r.

NIECHORZE - odcinek od zejścia plażowego przy latarni morskiej w kierunku wschodnim do kanału Liwia Łuża usytuowany na działkach nr 911/4, 911/5, 911/20 i 911/23

