









- LEGENDA
-  granice administracyjne miejscowości
 -  granica pomiędzy obrębami geodezyjnymi miasta
 -  tereny zurbanizowane (zabudowa mieszkaniowa, mieszkaniowo-wypoczynkowa, wypoczynkowa, inna)
 -  tereny niezurbanizowane (pola uprawne, łąki, lasy)
 -  tereny zieleni objęte opracowaniem
 -  drzewa cenne, 1 - numer drzewa zgodny z tab. 2
 -  numer terenu zieleni objętego opracowaniem, zgodny z numerem w Kartce Ewidencyjnej Terenu Zieleni

 **PRACOWNIA DENDROLOGICZNO-PROJEKTOWA**
dr inż. Marcin Kubus
72-005 Ostoja 42/L, tel. +48 668 04 11 04
www.pdp.net.pl, e-mail: pracownia@pdp.net.pl

**WALORYZACJA, OCHRONA I PROGRAM
ROZWOJU TERENÓW ZIELENI GMINY REWAL
CZĘŚĆ II - Waloryzacja i ochrona terenów zieleni**

REWAL
Urząd Gminy Rewal
ul. Mickiewicza 19
72-344 Rewal

tereny zieleni miejscowości Rewal
zawieszenie

dr inż. Marcin Kubus

mgr inż. Joanna Łukasiewicz, arch. kraj.

opracowanie

zieleni waloryzacja 1:5000
stanu stanów skala

Szczecin, grudzień 2012 r.
data następnego opracowania

4
numer rysunku